



STRATEGIA DE DEZVOLTARE A COMUNEI CALAFINDEȘTI PENTRU PERIOADA 2021-2026



CUPRINS

CAPITOLUL 1: CONSIDERAȚII GENERALE	3
1.1. Metodologia.....	3
1.2. Coerența cu alte strategii de dezvoltare naționale, regionale județene și locale	6
1.2.1. Strategia de dezvoltare a României	6
1.2.2 Planul de Dezvoltare Regionala Nord-Est 2021-2027	9
1.2.3 Strategia de dezvoltare economică și socială a județului Suceava, perioada 2011 – 2020	
1.2.4 Strategia Europa 2020 – priorități, inițiative, obiective	23
CAPITOLUL 2: ANALIZA POTENȚIALULUI COMUNEI CALAFINDEȘTI	25
2.1 Analiza patrimoniului natural	25
2.1.1. Așezare geografică. Frontiere.	25
2.1.2. Suprafață. Unități administrativ teritoriale.....	26
Caracteristici generale.....	27
2.1.3. Elemente de delimitare și accesibilitate ale teritoriului.....	27
2.2. Relieful	29
2.3. Clima	31
2.4. Rețeaua hidrografică	35
2.5. Vegetația și fauna	35
Vegetația	35
Repartizarea suprafeței	37
Fauna	38
Rezervații naturale	38
2.6. Solurile și resursele lor	41
2.7. Analiza cadrului economic	42
2.7.1. Structura economiei în comuna Calafindești	42
2.7.2. Agricultură	43
2.7.3. Turismul.....	45
2.8. Analiza cadrului demografic	51
2.8.1. Populația.....	51
2.8.2. Forța de muncă	53
2.9. Urbanism	54
2.9.1. Căi de comunicație	55
2.9.2. Gospodărirea apelor.....	56
2.9.3. Echiparea energetică.....	56
2.9.4. Iluminatul public.....	57
2.9.5. Gestiunea deșeurilor	58
2.9.6. Tehnologia informației și comunicațiilor.....	58
2.9.7. Alte servicii/facilități publice	58
2.10. Sistemul de educație și învățământ	59
2.10.1 Prezentare generală - Învățământ preșcolar.....	59

STRATEGIA DE DEZVOLTARE A COMUNEI CALAFINDEȘTI
pentru perioada 2021-2026

2.10.3. Proiecte implementate.....	63
2.11. Cultură.....	64
Alte activități de cultură / cluburi culturale	67
Meșteri populari din comuna Calafindești	67
2.12. Sănătate și asistență socială.....	67
2.12.1. Situația actuală din domeniul sanitar.....	67
2.12.2. Asistență socială.....	68
2.13. Protecția și conservarea mediului natural.....	69
2.13.1. Calitatea aerului	69
➤ Dioxidul de sulf (SO ₂)	71
➤ Monoxidul de carbon (CO)	71
➤ Ozonul (O ₃), Benzenul (C ₆ H ₆), Pulberi în suspensie (PM ₁₀ și PM _{2,5})	71
2.13.2. Calitatea apei.....	71
2.13.3. Calitatea solului	72
2.13.4. Situații excepționale petrecute în localitate	73
2.13.5. Măsurile luate în localitate pentru protejarea mediului.....	73
CAPITOLUL 3: ANALIZA SITUAȚIEI CURENTE – VIZIUNEA COMUNITARĂ.....	74
CAPITOLUL 4: PROPUNERI PRIVIND MODERNIZAREA ȘI DEZVOLTAREA COMUNEI CALAFINDEȘTI.....	81
4.1. Analiza SWOT a comunei Calafindești	81
4.2. Viziunea, obiectivele generale, obiectivele specifice și proiectele comunei Calafindești pentru perioada 2021-2026.....	92
VIZIUNEA DE DEZVOLTARE A COMUNEI CALAFINDEȘTI.....	93
OBIECTIVE STRATEGICE.....	94
OBIECTIVE SPECIFICE ȘI PROIECTE IDENTIFICATE	94
OBIECTIV SPECIFIC 1: CREȘTEREA CALITĂȚII VIEȚII RURALE	94
OBIECTIV SPECIFIC 2:.....	98
DEZVOLTARE DURABILĂ PRIN INTEGRAREA CAPITALULUI NATURAL ȘI UMAN.....	98
OBIECTIV SPECIFIC 3: CREȘTEREA GRADULUI DE ATRACTIVITATE TURISTICĂ A COMUNEI CALAFINDEȘTI	102
OBIECTIV SPECIFIC 4: DEZVOLTAREA MEDIULUI DE AFACERI, CU RESPECTAREA MEDIULUI ÎNCONJURĂTOR	104
4.3 Fișe de proiecte.....	107
OBIECTIV SPECIFIC 1: CREȘTEREA CALITĂȚII VIEȚII RURALE	107
Obiectiv specific 2 "DEZVOLTARE DURABILĂ PRIN INTEGRAREA CAPITALULUI NATURAL ȘI UMAN"	132
Obiectiv specific 3: CREȘTEREA GRADULUI DE ATRACTIVITATE TURISTICĂ A COMUNEI CALAFINDEȘTI	142
Obiectiv specific 4: "DEZVOLTAREA MEDIULUI DE AFACERI, CU RESPECTAREA MEDIULUI ÎNCONJURĂTOR"	153

CAPITOLUL 1: CONSIDERAȚII GENERALE

1.1. Metodologia

Ca orice comunitate modernă, comuna Calafindești trebuie să asimileze și să promoveze o viziune strategică în ceea ce privește dezvoltarea sa viitoare. Astfel, la inițiativa Primăriei Calafindești, s-a elaborat **Strategia de dezvoltare integrată pentru perioada 2021-2026**, cu scopul de a contribui la creșterea calității vieții locuitorilor din comuna Calafindești, prin implementarea de măsuri privind modernizarea și dezvoltarea infrastructurii, sprijinirea mediului de afaceri, dezvoltarea societății civile, dezvoltarea culturii și susținerea tradițiilor populare, dezvoltarea serviciilor sociale și dezvoltarea tuturor formelor de turism.

Această strategie se adresează tuturor actorilor locali care își doresc și pot să contribuie la dezvoltarea localității, de la autoritățile publice locale, la Camera de Comerț și Industrie, societăți private, instituții de cultură, ONG-uri, cetățeni.

Pentru a atinge scopul propus, este importantă parcurgerea unui proces axat pe participare, colaborare, consultare publică, planificare rațională, capacitate de organizare astfel încât să fie mobilizate toate resursele umane, materiale și financiare dobândite la nivel local, regional, național și nu în ultimul rând, este nevoie de efort susținut, de evaluare și monitorizare.

Principiile care au stat la baza elaborării strategiei de dezvoltare au avut în vedere cele șapte caracteristici ale strategiilor descrise mai jos. Sunt 4 principii:

1) **Participare și flexibilitate:** factorii locali interesați au fost consultați și implicați în elaborarea strategiei. Luând în considerare influențele diferiților factori interni și/sau externi ai zonei, strategia reacționează la schimbări și poate fi îmbunătățită/modificată.

2) **Creativitate și fezabilitate:** s-au promovat acțiuni care să ducă la o strategie realistă, care va putea fi aplicată și implementată.

3) **Abordare integrată:** s-a ținut cont de cadrul de programare al României privind strategiile existente la nivel sectorial, regional și de cooperare și de prioritățile naționale de investiții pentru finanțarea din Fondurile Europene post 2020.

4) **Transparență:** publicul a avut acces la conținutul documentelor elaborate și a fost informat despre stadiul procesului de planificare.

Cele șapte **caracteristici ale strategiilor** (CSÁTH M., 1993): imagine asupra viitorului, creativitate, flexibilitate, activitate, create pentru acțiune, orientare spre schimbare, orientare spre un câștig durabil.

Prin prima caracteristică se înțelege că strategia este elaborată având în vedere viitorul regiunii pentru care aceasta este destinată. Astfel, strategia este parte a gândirii pe termen lung asupra viitorului regiunii în cauză. Creativitatea vizează faptul că prin intermediul strategiei sunt prezentate alternativele, posibilele scenarii de dezvoltare gândite astfel încât să se ia în considerare cât mai mult din potențialul de dezvoltare al regiunii.

Caracterul flexibil al strategiilor de dezvoltare locală vine în sprijinul faptului că acestea avantajează sisteme care se adaptează în permanență condițiilor externe și modificării situației interne. O strategie nu doar reacționează la schimbări, prin faptul că ia în considerare influențele diferiților factori interni și/sau externi ai regiunii țintă, dar conține și elemente proactive, construind posibile planuri și programe ce urmează a fi aplicate pentru diferite situații ce ar apărea pe parcurs.

Principiul acțiunii care stă la baza unei strategii de dezvoltare se datorează faptului că ea este compusă din programe, a căror aplicare implică acțiuni concrete direcționată spre îmbunătățirea situației regiunii țintă.

Orientarea spre schimbare reiese din faptul că strategiile urmăresc elaborarea unui pachet de programe care, odată implementate, să ducă la schimbare pe plan social, la o mai bună valorificare a potențialului local, precum și orientarea activităților de dezvoltare în concordanță cu procesele înregistrate pe plan local.

O ultimă caracteristică ar fi aceea că scopul planificării strategice este orientat spre atingerea unei dezvoltări durabile.

Metodologia de cercetare și analiză datelor a urmărit realizarea unui profil detaliat a comunei Calafindești și a presupus parcurgerea următoarelor etape:

Etapa 1 – Stabilirea listei de indicatori care să evidențieze caracteristicile relevante pentru comuna Calafindești;

Etapa 2 – Culegere date secundare (prin metoda chestionării directe) din cadrul comunei;

Realizarea analizei teritoriului a presupus o analiză secundară realizată la primăria comunei. Analiza a presupus următoarele arii de cercetare:

- Analiza cadrului natural;
- Analiza cadrului economic;
- Analiza cadrului demografic;
- Analiza urbanismului;
- Analiza sistemului de educație, învățământ, cultură și sport;
- Sănătate și asistență socială;
- Protecția și conservarea mediului natural și construit.

Pentru acoperirea acestor arii a fost conceput un formular de culegere de date.

Etapa 3 – Analiza SWOT pe domenii;

Etapa 4 – Mese rotunde cu "factorii cheie" din cadrul comunității – dezvoltare idei proiecte;

Etapa 5 – Analiza

Rezultatul acestei etape este un raport detaliat cu privire la starea de fapt a comunei Calafindești

Etapa 6 – Elaborarea draftului de strategie, supus dezbaterii publice.

Etapa 7 – Definitivarea strategiei și aprobarea acesteia de către Consiliul Local al comunei Calafindești

Etapa 8- Implementare, monitorizare și control

Etapa de implementare, monitorizare și control, reprezintă sistemul de realizare a proiectelor, programelor și politicilor prevăzute în strategie și de colectare și raportare a informațiilor asupra desfășurării proiectelor și asupra succesului și impactului acestora relativ la dezvoltarea comunității.

Scopul monitorizării și evaluării implementării strategiei:

- evaluarea atingerii obiectivelor în timp util și în bugetul alocat
- constatarea durabilității proiectelor implementate

Succesul realizării unei strategii depinde în mare măsură de participarea tuturor locuitorilor la procesul de implementare și monitorizare a acesteia. În procesul implementării prezentei strategii vor fi implicați mai mulți actori:

- administrația locală (Consiliul Local, Primarul, Primăria)
- agenții economici și ONG-uri
- societatea civilă

Etapa de implementare, monitorizare și control cuprinde 4 etape:

1) Adoptarea

În cadrul acestei etape strategia va fi supusă dezbaterilor publice. În urma dezbaterilor se vor opera recomandările primite și strategia va fi înaintată Consiliului Local în vederea aprobării.

2) Implementarea

În cadrul acestei etape se vor realiza acțiunile, activitățile, măsurile și proiectele concrete de implementare. Fiecare proiect va conține obiective stricte, planul activităților necesare, perioada de desfășurare, persoanele responsabile în proiect și partenerii implicați în realizarea proiectului, sursele de finanțare.

3) Monitorizarea

Monitorizarea implementării strategiei, ca întreg, și a acțiunilor concrete urmărește realizarea obiectivelor în contextul acțiunilor/activităților propuse, a resurselor umane, materiale și financiare alocate, respectarea planificărilor în timp, buna funcționare a parteneriatelor generale sau individuale pe proiecte, performanțele echipelor de implementare, etc.

În cazul apariției de devieri de la planificare, a situațiilor de criză sau de forță majoră, apariția de reacții negative sau neașteptate din partea participanților la strategie sau proiect, etc., activitatea de monitorizare va genera acțiuni de ajustare – restructurare – alocări suplimentare, prin care să se asigure cele mai eficiente și raționale soluții de remediere și readucere a Strategiei sau proiectelor pe sensul de implementare prevăzut și, astfel, să se asigure realizarea impactului așteptat.

4) Evaluarea rezultatelor și impactului

Sistemul de evaluare permite să se aprecieze în ce măsură Strategia și proiectele componente și-au atins obiectivele propuse, iar rezultatele tangibile și intangibile sunt cele prevăzute, în termeni de eficiență, calitate și cantitate.

Evaluarea se realizează la trei momente cheie:

- Evaluarea anterioară începerii acțiunii: se evaluează impactul potențial al acțiunii și corectitudinea presupunerilor, constituind un element important de decizie asupra oportunității proiectului/acțiunii.

- Evaluarea intermediară a acțiunii: se efectuează la jumătatea perioadei de implementare, analizând cursul corect al acțiunii și rezultatele intermediare;

- Evaluarea finală se realizează după finalizarea proiectului, imediat sau/și după anumite perioade, pentru a analiza dacă au fost atinse rezultatele prevăzute de proiect. Această evaluare poate servi ca justificare pentru noi proiecte care să consolideze sau să corecteze rezultatele realizate.

Pentru realizarea monitorizării și evaluării, atât la nivel de strategie, cât și la nivel de acțiune individuală, se pot utiliza indicatori de progres - la nivel de strategie și indicatori de impact și de rezultat - la nivel de acțiuni concrete.

1.2. Coerența cu alte strategii de dezvoltare naționale, regionale județene și locale

În cele ce urmează considerăm ca fiind importantă prezentarea atât a STRATEGIEI NAȚIONALĂ DE DEZVOLTARE DURABILĂ A ROMÂNIEI 2030, Planul de Dezvoltare Regională Nord Est 2021-2027 precum și cea a Județului SUCEAVA, pentru a observa în ce măsură prezenta strategie se integrează în principiile stabilite în cadrul acestor strategii naționale, regionale și județene, care au fost elaborate în concordanță cu reglementările Uniunii Europene.

1.2.1. Strategia de dezvoltare a României

Pentru următorii ani strategia de dezvoltare a României se înscrie în contextul de reformă și dezvoltare pe care UE și-l propune prin strategia Europa 2030.

Pe scurt, Strategia Națională de Dezvoltare a României pentru perioada 2021 – 2030 își propune o serie de obiective prioritare de dezvoltare după cum urmează:

Obiectivul prioritar nr. 1 **O Europă mai inteligentă**

În cadrul acestui obiectiv prioritar sunt următoarele obiective specifice:

- Dezvoltarea capacităților de cercetare și inovare și adoptarea tehnologiilor avansate;
- Fructificarea avantajelor digitalizării, în beneficiul cetățenilor, al companiilor și al guvernelor;
- Impulsionarea creșterii și competitivității IMM-urilor;
- Dezvoltarea competențelor pentru specializare inteligentă, tranziție industrială și antreprenoriat;

Obiectivul prioritar nr. 2 **O Europă mai verde**

În cadrul acestui obiectiv prioritar sunt următoarele obiective specifice:

- Promovarea eficienței energetice și reducerea emisiilor de gaze cu efect de seră;
- Promovarea energiei din surse regenerabile;
- Dezvoltarea de sisteme inteligente de energie, rețele și stocare în afara TEN-E;
- Promovarea adaptării la schimbările climatice, a prevenirii riscurilor și a rezilienței în urma dezastrelor;
- Promovarea gestionării sustenabile a apei;
- Promovarea tranziției către o economie circulară;
- Îmbunătățirea protecției naturii și a biodiversității, a infrastructurii verzi în special în mediul urban și reducerea poluării;
- Mobilitate națională, regională și locală sustenabilă, rezilientă în fața schimbărilor climatice, inteligentă și intermodală, inclusiv îmbunătățirea accesului la TEN-T și a mobilității transfrontaliere.

Obiectivul prioritar nr. 3 O Europă mai conectată

În cadrul acestui obiectiv prioritar sunt următoarele obiective specifice:

- Dezvoltarea unei rețele TEN-T durabilă, rezilientă în fața schimbărilor climatice, inteligentă, sigură și intermodală;
- Dezvoltarea unei mobilități naționale, regionale și locale durabile, reziliente în fața schimbărilor climatice, inteligente și intermodale, inclusiv îmbunătățirea accesului la TEN-T și a mobilității transfrontaliere;
- Îmbunătățirea conectivității digitale;

Obiectivul prioritar nr. 4 O Europă mai socială

În cadrul acestui obiectiv prioritar sunt următoarele obiective specifice:

- Îmbunătățirea accesului pe piața muncii pentru toate persoanele aflate în căutarea unui loc de muncă, în special pentru tineri, șomeri de lungă durată și grupurile dezavantajate pe piața muncii, persoane inactive, prin promovarea angajării pe cont propriu și a economiei sociale;
- Modernizarea instituțiilor și a serviciilor pieței muncii pentru a evalua și anticipa necesarul de competențe și a asigura asistență personalizată și în timp real urmărind asigurarea medierii / plasării (matching), tranziției și a mobilității forței de muncă;
- Promovarea participării echilibrate după gen pe piața muncii și a asigurării echilibrului dintre viața profesională și cea privată;
- Promovarea adaptării la schimbare a lucrătorilor, întreprinderilor și antreprenorilor, a îmbătrânirii active și în condiții bune de sănătate, precum și a unui mediu de lucru sănătos și adaptat care să reducă riscurile la adresa sănătății;

- Îmbunătățirea calității, eficacității și a relevanței sistemului de educație și formare pentru piața muncii, pentru a sprijini dobândirea de competențe cheie, inclusiv a competențelor digitale;
- Promovarea accesului egal la educație și formare de calitate și favorabile incluziunii, completarea studiilor și a absolvirii acestora, în special pentru grupurile defavorizate, începând de la educația și îngrijirea copiilor preșcolari, continuând cu educația și formarea generală și profesională și până la învățământul terțiar;
- Promovarea învățării pe tot parcursul vieții, în special a unor oportunități flexibile de perfecționare și reconversie profesională pentru toți luând în considerare competențele digitale;
- Promovarea integrării socio-economice a resortisanților țărilor terțe și a comunităților marginalizate, cum ar fi romii;
- Îmbunătățirea accesului egal și în timp util la servicii de calitate, durabile și accesibile; modernizarea sistemelor de protecție socială, inclusiv promovarea accesului la protecția socială; îmbunătățirea accesibilității, a eficacității și a rezilienței sistemelor de asistență medicală și a serviciilor de îngrijire de lungă durată
- Promovarea integrării sociale a persoanelor aflate în risc de sărăcie sau excluziune socială, inclusiv a persoanelor cele mai defavorizate și a copiilor
- Reducerea deprivării materiale prin furnizarea de alimente și/sau asistență materială de bază persoanelor cele mai defavorizate, inclusiv prin măsuri de acompaniere.

Obiectivul prioritar nr. 5 O Europă mai aproape de cetățenii săi

În cadrul acestui obiectiv prioritar sunt următoarele obiective specifice:

- Promovarea dezvoltării integrate în domeniul social, economic și al mediului, a patrimoniului cultural și a securității în zonele urbane
- Promovarea dezvoltării integrate în domeniul social, economic și al mediului la nivel local, a patrimoniului cultural și a securității, inclusiv în zonele rurale și de coastă și inclusiv prin dezvoltarea locală plasată sub responsabilitatea comunității

Strategia de Dezvoltare Rurală pentru perioada 2021-2030 contribuie la realizarea unei creșteri inteligente prin sprijinirea formelor de cooperare între public și privat, între instituțiile de cercetare și fermieri și alți actori ai economiei rurale dar și prin sprijinirea componentei de formare profesională, dobândire de competențe și diseminare a informației. De asemenea, strategia are în vedere o creștere durabilă care pune accent pe scăderea emisiilor de carbon și sprijinirea practicilor agricole prietenoase cu mediul. Nu în ultimul rând, sprijinul acordat investițiilor în infrastructura

și economia rurală duce la reducerea sărăciei și crearea de locuri de muncă în zonele rurale, contribuind astfel la o creștere favorabilă incluziunii.

Din punct de vedere al dezvoltării, zonele rurale înregistrează un decalaj semnificativ față de zonele urbane și se caracterizează prin: deficiențe structurale persistente (numărul mare al populației ocupate în agricultură, îmbătrânirea populației, un număr mare de exploatații de subzistență etc.); valoare adăugată scăzută a produselor agro-alimentare; randamentele și productivitatea muncii scăzute în special în agricultura de semisubzistență; spirit antreprenorial slab pentru dezvoltarea activităților economice, acces redus la credite; o piață a terenurilor nefuncțională; o modestă orientare către export; investiții insuficiente în cercetare și dezvoltare; accesul la servicii și infrastructură cu mult în urma zonelor urbane; creșterea continuă a disparităților regionale; o pondere ridicată a populației expuse riscului de sărăcie și excluziune socială; o administrație publică ineficientă; o serie de riscuri pentru oameni și mediu exacerbate de schimbările climatice și care reprezintă o amenințare pentru zonele rurale și, în general, a teritoriului național.

Acordul de Parteneriat propus de România asigură convergența cu strategia europeană pentru o creștere inteligentă, durabilă și favorabilă incluziunii, precum și cu scopul specific al fiecărui fond, în conformitate cu obiectivele Tratatului, inclusiv în ceea ce privește coeziunea economică, socială și teritorială. Pentru a îndeplini aspirațiile de creștere economică reflectate în obiectivul global al Acordului de Parteneriat, economia românească trebuie să se transforme într-o economie modernă și competitivă.

1.2.2 Planul de Dezvoltare Regionala Nord-Est 2021-2027

Viziunea și obiectivul general. Justificare.

Pentru perioada de programare 2021-2027 sunt avute în vedere următoarele elemente de ordin strategic:

Viziunea pentru anul 2030: Regiunea Nord-Est va fi un spațiu competitiv, durabil și incluziv unde îți vei dori să locuiești, să lucrezi și să investești

Obiectiv general: Derularea în regiune a unei dezvoltări echilibrate printr-un proces de creștere economică durabil, favorabil incluziunii sociale, care să conducă la creșterea standardului de viață și reducerea decalajelor de dezvoltare intra și inter regionale

Indicatori de monitorizare obiectiv general: - produsul intern brut la nivel regional și județean;

- indicii de disparitate al produsului intern brut pe cap de locuitor la nivel regional și județean;
- indicii de dezvoltare umană la nivel local

În anul 2015, Comisia Europeană a lansat o inițiativă care a vizat identificarea și analizarea factorilor care se constituie în obstacole în calea creșterii și investițiilor

in regiunile de tip „venituri reduse(VR)(lowincome) si regiunile de tip „crestere redusa(CR)(low growth)”. Regiunea Nord-Est alaturi de regiunea Nord-Vest a fost aleasa ca regiune pilot din Romania, figurand in grupul regiunilor de tip „low-income regions”, caracterizate de un nivel al produsului intern brut pe locuitor inferior pragului de 50% din media comunitara, regiuni care sunt localizate in Europa Centrala si de Est, in Romania, Ungaria, Polonia si Bulgaria.

Raportul surprinde o serie de factori, care au impiedicat atingerea nivelului asteptat al veniturilor si cresterii economice:

1. Cadru macroeconomic are un impact semnificativ asupra cresterii economice: se considera ca pentru regiunile tip VR nivelul mai scazut al datoriei publice si private poate permite mentinerea unor ritmuri sustinute ale investitiilor realizate. Este recomandata o crestere continua a productivitatii insotita de o crestere ponderata a veniturilor salariale cu efecte pozitive asupra evolutiei exporturilor. Totodata, dezechilibrele macroeconomice provocate de lipsa unor politici de dezvoltare adecvate poate intrerupe pe termen lung procesul de convergenta asigurat de-a lungul timpului de politica de coeziune a Uniunii Europene.

2. Regiunile ramase in urma sunt caracterizate de nivele reduse ale productivitatii, a competentelor dobandite de indivizi si a ratelor de ocupare prin comparatie cu alte regiuni din acelasi stat. Se considera ca rigiditatile de pe piata muncii, cat si mediul de afaceri putin dezvoltat au un impact semnificativ.

3. Sistemele de inovare regionala subdezvoltate, absentia abilitatilor cerute si un cadru institutional de slaba calitate erodeaza potentialul existent in regiunile ramase in urma. Sunt enumerate ca impedimente interactiunile ineficiente/insuficiente dintre mediul academic si sectorul productiv, precum si deficitul de capital uman. Mai mult pentru regiunile tip VR sunt lipsuri semnificative la nivelul infrastructurii existente.

4. Reducerea semnificativa a populatiei, ca urmare a procesului de migratie economica derulat dupa anul 2000, si in special a persoanelor tinere, absolventi de invatamant superior sau lucratori calificati, limiteaza perspectivele de crestere, de dezvoltare a regiunii.

5. Reducerea investitiilor publice si private, mai semnificative in regiunile de tip „CR”. Se precizeaza ca in regiunile tip VR investitiile care au avut loc in industrie si comert au determinat reechilibrarea deficitelor comerciale.

Autorii raportului prezinta o serie de solutii, recomandari pentru depasirea barierelor, obstacolelor mentionate. Multe dintre acestea sunt deja avute in vedere si de catre regiunea Nord-Est.

Astfel, raportul propune o serie de posibile solutii care pot conduce la cresterea competitivitatii regiunilor tip VR si implicit a regiunii Nord-Est:

- Dezvoltarea si punerea in aplicare a strategiilor de specializare inteligenta pot imbunatati interactiunile din mediul de afaceri si dintre sectorul productiv si mediul academic;

- Investitiile in educatie si micsorarea decalajelor din infrastructura vor putea conduce la retentia fortei de munca si atragerea de resurse umane de calitate;

- Asigurarea unor mai bune legaturi intre orasele care genereaza crestere si imprejurimi, raspandirea efectelor pozitive in aria de influenta;

- Realizarea de investitii in calitatea institutiilor, care conduc la cresterea capacitatii administrative.

Intr-un alt raport, realizat de catre Banca Mondiala adresat regiunilor ramase in urma se propune ca politica de coeziune sa fie axata pe aplicarea a cinci politici prioritare: (1) adresarea punctelor slabe macrostructurale care limiteaza potentialul de crestere regional; (2) imbunatatirea mediului de afaceri regional - cele mai multe dintre firmele existente sunt mici, cu productivitati scazute; (3) fructificarea potentialului productiv al oraselor - investitii in orasele „ secundare” considerate ca surse de productivitate, acumulari de capital uman si de localizare a oportunitatilor; (4) investitii in capital uman

- adresarea competentelor astfel incat indivizii sa-si atinga potentialul existent si (5) intarirea inzestrarii institutionale - adresarea institutiilor cu o capacitate administrativa redusa este esentiala pentru a putea livra politici regionale.

In prezent, economiile Statelor Membre se confrunta cu cel mai mare soc economic si social de la constituirea Uniunii Europene. Pandemia cauzata de virusul SARS-CoV2 a condus la intrarea intr-o criza sanitara de mare amploare. Raspunsul statelor a presupus implicit introducerea masurilor de distantare sociala, care au avut ca efect reducerea drastica atat a ofertei, cat si a cererii de bunuri si servicii. Astfel, pandemia afecteaza sever consumul individual, productia, investitiile, comertul intracomunitar si fluxurile de capital.

Practic, in regiune numeroase domenii de activitate au fost oprite, fiind afectate in special comertul cu amanuntul, transporturile, serviciile hoteliere, de restaurant si catering. Totodata, o buna parte din populatie, datorita masurilor de somaj tehnic sau a disponibilizarilor operate se confrunta cu o reducere severa a veniturilor. Combinat cu anticipatiile populatiei si firmelor privind intrarea economiei intr-o perioada marcata de recesiune si somaj s-a generat o contractie a consumului, componenta care a fost in ultimii ani principalul motor al cresterii economice in regiune.

Conform previziunii economice - editia vara 2020 -, realizata de Comisia Europeana se estimeaza ca economia Romaniei sa se contracteze cu 6% in 2020, somajul sa ajunga la 6,5% (dublu fata de nivelul din 2019), ocuparea sa scada cu 2,5%, iar investitiile sa se reduca cu 15%. Ingrijoratoare este previziunea pentru deficitul bugetar, care ar urma sa ajunga la 9,2% in 2020 si 11,4% in 2021. Totodata, ponderea datoriei publice in PIB ar urma sa fie de 42,6% in 2020 si 54,7% in 2021. In aceste conditii, politicile, strategiile de raspuns la multiplele paliere ale actualei crize trebuie sa limiteze in prima faza consecintele economice negative, urmand ca ulterior sa conduca la o revenire economica durabila.

Cu o populatie totala rezidenta insumand 3.210.481 locuitori si o suprafata totala de 36.850 km² regiunea Nord-Est este cea mai mare regiune de dezvoltare a Romaniei. Cu toate acestea, performanta economica din ultima perioada o plaseaza pe ultima pozitie in Romania si pe una din ultimele zece pozitii din Uniunea Europeana.

Din punct de vedere demografic, regiunea detine cel mai ridicat nivel al populatiei domiciliata si rezidente dintre cele opt regiuni de dezvoltare ale Romaniei. Totusi, nivelul populatiei rezidente este intr-o continua descrestere, valoarea inregistrata in anul 2018 fiind cu aproape 770 de mii mai mica fata de anul 2012, cu un ritm de scadere mai ridicat in ultimii trei ani analizati.

Scaderea se datoreaza atat unei rate negative a sporului natural in perioada 2012-2018, cat si a emigratiei economice, continue, catre alte state membre si alte regiuni de dezvoltare/zone metropolitane din Romania. Mai mult, asistam nu numai la o contractie a populatiei, dar si la un proces de imbatranire al populatiei. Desi fenomenul are o amploare mai redusa decat la nivel national si comunitar, este de estimate sa se accentueze pe termen lung, pe masura ce segmentele de populatie mai numeroase (grupele de varsta 35-39, 40-44, 50-54 si 55-59 de ani) se vor translata catre varful piramidei varstelor, in timp ce segmentele de populatie din grupele de varsta reprezentand copiii si tinerii(0-19 ani)- care asigura substitutia demografica - sunt din ce in ce mai reduse.

Speranta de viata in regiune este in crestere, cu 3 ani mai mult fata de anul 2007 si o disparitate de gen (pentru speranta de viata) de 8 ani. Cu toate acestea, nivelul este mai scazut comparativ cu media comunitara, cu 6 ani. Principalele cauze sunt in continuare cele mentionate in perioada anterioara de programare: factorii de risc comportamentali, subfinantarea sistemului de sanatate, asistenta primara si comunitara subdezvoltata, accesibilitate redusa la servicii de sanatate si in special pentru categoriile defavorizate si comunitatile izolate, marginalizate.

In regiune, in perioada analizata nivelele ratei de activitate, cat si de ocupare au crescut continuu, depasind chiar pe cele inregistrate la nivel national si comunitar. In ultimul an al perioadei analizate (2018) rata de activitate era de 62%, iar cea de ocupare de 78%, cea mai inalta dintre regiunile Romaniei si cu 3 p.p. mai mare decat a urmatoarei regiuni clasate(Bucuresti-Ilfov). Nivelul de ocupare a crescut continuu, cu aproape 7 p.p. fata de 2012 si 11 p.p. fata de 2007. Explicatia valorilor ridicate este oferita de aportul ridicat pe care si-l aduce sectorul agricol - practic, peste 40% din totalul populatiei ocupata activeaza in agricultura - domeniu in care, in mare parte, se inregistreaza o productivitate redusa si figureaza forta de munca mai putin calificata.

Rata somajului a continuat sa scada in regiune, ajungand la minime istorice, 2,4% in anul 2018, cu aproape 2 p.p. mai mica fata de nivelul national si cu 5 p.p. fata de cel comunitar. Rata somajului in randul tinerilor, desi a scazut fata de perioada anterioara de programare, este in stagnare in ultimii patru ani in jurul valorii de 9% - fiind in continuare necesare masuri de adresare a tinerilor, si in special a categoriei NEET' s care nu au un loc de munca si nu urmeaza o forma de pregatire.

Produsul intern brut regional nominal a avut o dinamica pozitiva in perioada analizata, si in special in intervalul 2016-2017, cand pe fondul cresterii consumului individual al populatiei a inregistrat o crestere sustinuta - alimentat de masurile de relaxare fiscala, de ordin bugetar si masurile de politica monetara, si nu in ultimul rand de asteptarile pozitive existente pe piata muncii privind nivelul salariilor.

Astfel, in anul 2017 regiunea avea un produs intern brut total de aprox. 19 miliarde de euro si un produs intern brut pe locuitor de 5.610 Euro, cu peste 40% mai mult decat in 2012 si dublu fata de anul 2007.

Ritmul de crestere din anii mentionati, de 5,8% in 2016 si 7,1% in 2017 este usor superior valorii inregistrate la nivel national. Mai mult, valoarea din 2017 se constituie intr-un maxim al intervalului 2007-2017.

Exprimat in standardul puterii de cumparare, produsul intern brut regional pe cap de locuitor a crescut anual, ajungand pana la valoarea de 11.400 Euro in 2017, cu 7.000 Euro mai putin fata de nivelul mediu national si de 3,7 ori mai mic fata de nivelul din Regiunea Bucuresti-Ilfov. Fata de anul 2012, cresterea a fost cu 2.600

Euro. La nivel județean se înregistrează disparități semnificative privind nivelul de dezvoltare, produsul intern brut pe cap de locuitor variind între 13.100 Euro în județul Iași, respective 10.600 euro în județul Bacău și 8.200 euro în județul Botoșani, respectiv 7.900 euro în județul Vaslui.

Evoluția indicelui de disparitate al produsului intern brut în perioada 2012-2017 este caracterizată de stagnare, nivelul fiind în plajă de 61-62%, valoarea din 2017 de 61,5% fiind cu 1 p.p. mai mic față de anul 2007. Mai mult, nivelul existent este cel mai mic dintre cele 8 regiuni de dezvoltare și la o distanță de 13 puncte procentuale față de următoarea regiune de dezvoltare. În raport cu media comunitară, Regiunea Nord-Est figura cu un indice de disparitate de 39%, în creștere cu 10 p.p. față de 2011, parte din variație provenind din diferențele de creștere anuală înregistrate în acest interval dintre regiuni și nivelul mediu comunitar - regiunea înregistrând mai ales în ultimii doi ani rate de creștere superioare nivelului mediu comunitar -, iar pe de altă parte din metodologia de calcul utilizată - exprimarea produsului intern brut pe locuitor în standardul puterii de cumpărare.

Decalajele de dezvoltare sunt prezente și la nivel intraregional. Astfel, județele Iași și Bacău se plasează în mod constant deasupra mediei regionale în ceea ce privește indicii de disparitate, pentru întreg intervalul analizat - pentru județul Iași valorile înregistrate sunt și cu 18 p.p. mai mari față de nivelul mediu național. În schimb, cele mai mari disparități (față de nivelul național) se regăsesc la nivelul județelor Vaslui și Botoșani, cu nivele pentru indicii de disparitate sub 50%.

Conform ultimelor date publicate de Comisia Europeană pentru indicatorul care măsoară agregat competitivitatea regională, regiunea Nord-Est performează modest, în descreștere de la o perioadă la alta, plasându-se în coada clasamentului. Se consideră că regiunea are vulnerabilități atât pe component de bază la capitolele de educație și infrastructură, cât și pe partea de inovare, educație superioară și formare continuă.

Competitivitatea scăzută a regiunii este cauza de nivelul redus al productivității muncii - datorat pe contribuția încă modeste adusă de sectorul de cercetare, dezvoltare și inovare, transferului redus și insuficient al rezultatelor obținute în sectorul productiv cât și capacității insuficiente a economiei regionale de a prelua regionale de a prelua rezultatele menționate. De altfel, la nivel regional, ponderea cheltuielilor realizate de sectorul cercetării și dezvoltării s-a redus anual, ajungând în ultimul an până la un minim de 0,22%.

Dezvoltarea limitată a tehnologiei informației și comunicațiilor, cât și gradul redus de penetrare a serviciilor de internet (în special în mediul rural) constituie obstacole în tranziția către economia cunoașterii și digitalizare. Astfel, numărul întreprinderilor cu servicii și/sau produse în domeniul tehnologiei informațiilor și comunicațiilor reprezintă doar 8% din totalul național, cu o contribuție modestă la cifra de afaceri națională pe acest segment.

Deși față de momentul intrării României în Uniunea Europeană valoarea totală a investițiilor străine realizate în regiune aproape s-a triplat, fluxurile financiare adresate regiunii în ultimii ani sunt în continuă descreștere, reprezentând doar o foarte mică parte din valoarea totală a investițiilor realizate în România constituindu-se într-un real obstacol al procesului de creștere economică.

Productivitatea economică redusă determină și un nivel redus al exporturilor, până la 5% din valoarea totală a exporturilor românești este asigurată de către regiune

- cea mai mare parte a firmelor adresandu-se cu bunurile si serviciile create pietii interne.

In raport cu indicele dezvoltarii umane la nivel local se constata o tranzitie a nivelului de dezvoltare umana pentru toate judetele regiunii in perioada dintre ultimele doua recensamante. In regiune doua judete sunt incadrate in categoria de dezvoltare mediu-inferior, trei judete in categoria medie si un judet in categoria - niciun judet al regiunii nu se regaseste in categoriile dezvoltat sau comprehensiv. Totodata, sunt mai dezvoltate localitatile care se gasesc in proximitatea marilor centre urbane, in special a celor cu o densitate economica ridicata, localitatile care beneficiaza de o mai buna conectivitate cu acestea, respectiv cele care sunt in proximitatea centrelor administrative. Pentru localitatile rurale, distanta fata de cel mai apropiat drum european este un reper important care poate conduce la dezvoltare umana.

In mediul rural locuieste mai mult de jumatate din populatia regiunii, reprezentand aproape doua milioane de persoane. Dintre acestia, peste 600 de mii figureaza ca fiind ocupati in agricultura-silvicultura. Deseori, o buna parte dintre acestia practica o agricultura de subzistenta, desfasurand activitati pentru gospodarie, neaducatoare de venituri, constituindu-se in forme de autoconsum, necuantificate in produsul intern brut.

Astfel, desi peste o treime din populatia ocupata activeaza in agricultura, aportul ramurii la constituirea produsului intern brut este de numai 10%.

Zonele rurale, in special cele din jumatatea estica a regiunii, sunt inca caracterizate printr-un nivel redus de dezvoltare al infrastructurii de baza si tehnico-edilitare. Gradul redus de modernizare al drumurilor comunale, al drumurilor care asigura conectivitatea cu spatiul urban se constituie intr-un obstacol, determinand o accesibilitate redusa a populatiei la serviciile publice de educatie si sanatate, la locurile de munca din orase. Infrastructura de utilitati este insuficient dezvoltata - cantitativ si calitativ in raport cu populatia existenta -, o proportie ridicata de gospodarii nefiind conectate la retele de alimentare cu apa potabila si retelele de apa uzata.

Totodata, desi in ultimii ani densitatea retelelor de internet de mare viteza a crescut, exista inca numeroase zone albe in spatiul rural care nu beneficiaza de servicii de internet si implicit de acces la servicii tip e-educatie/sanatate/guvernare, etc. Adaugand la toate aceste elemente si oportunitatile reduse pe piata locurilor de munca, obtinem un tablou sugestiv al cauzelor care determina emigrarea tinerilor din mediul rural fie catre alte zone dezvoltate. In plus, o parte din arealele din zona rurala se confrunta cu probleme de mediu - suprafete afectate de fenomenele de panta - eroziune, alunecari de teren si inundatii - conform datelor existente, o treime din suprafata totala afectata a Romaniei figureaza ca localizare in regiunea Nord-Est.

De probleme de atractivitate se confrunta si multe dintre orasele mici si mijlocii ale regiunii ca urmare a unui complex de factori demografici, culturali, economici, sociali si de mediu. In numeroase localitati infrastructura tehnico-edilitara este depasita fizic si moral, iar unele dintre satele arundate nu sunt conectate la retele de utilitati. Accesibilitatea si mobilitatea in interiorul localitatilor este sever limitata de gradul avansat de uzura a strazilor orasenesti, de lipsa infrastructurii pietonale, de insuficienta locurilor de parcare, de lipsa/prezenta redusa a formelor alternative de transport (mersul pe jos, cu bicicleta, cu vehicule electrice). Retelele de iluminat public, in numeroase cazuri nu acopera intreaga suprafata a localitatii, cele existente avand un grad ridicat de uzura.

Lipsa/numarul redus de locuri de munca atractive, a conditiilor de salarizare adecvate, a oportunitatilor de petrecere a timpului liber/agrement, a calendarului de evenimente culturale determina adesea ca numerosi tineri cu studii tertiare sau inalt calificati sa caute oportunitati in alte zone urbane, mai dezvoltate. In aceste conditii, asistam inca la un nivel ridicat al somajului in randul tinerilor, in special in mediul urban - mare parte dintre acestia nefiind inscrisi la programele de formare profesionala sau in sistemul de invatamant.

Asa cum s-a aratat, numeroase zone dispun de oportunitati - potentialul demonstrat al energiilor regenerabile, potential agricol si zootehnic ridicat -, prin gradul lor redus de atractivitate nu reusesc sa atraga investitiile necesare care sa valorifice aceste oportunitati si implicit sa contribuie la crestere economica sustenabila.

In aceste conditii, in numeroase localitati rurale au aparut pungi de saracie formate din persoane care sunt lucratori individuali in agricultura (forma deghizata de somaj), cu un nivel redus sau fara venituri, cu un nivel scazut de calificare - persoane care au o accesibilitate reduca la servicii publice de educatie si sanatate. Practic, trei sferturi din populatia aflata in risc de saracie sau excluziune sociala a regiunii locuieste in mediul rural, iar un sfert dintre acestia il reprezinta tineri intre 15 si 24 de ani.

Regiunea Nord-Est este cea mai saraca regiune din Romania si una din cele mai sarace regiuni din Uniunea Europeana. Desi fata de momentul aderarii Romaniei la Uniunea Europeana a avut loc o scadere usoara a riscului de saracie sau excluziune sociala, nivelul inregistrat in prezent (45%) este foarte ridicat, superior fata de cel national si comunitar. Desi nivelul de deprivare materiala s-a redus continuu datorita cresterii nivelului de trai si remitentelor anuale importante transmise de populatia care lucreaza in alte State Membre, saracia relativa ramane ridicata si constanta - la fiecare trei persoane din regiune exista o persoana care se situeaza sub pragul de saracie.

Nivelul de marginalizare in mediul rural este ridicat, cel mai mare dintre toate regiunile Romaniei, cele mai afectate judete fiind Vaslui, Iasi, Botosani si Bacau. Totodata, marginalizarea din mediul rural este de peste doua ori mai mare decat cea din mediul urban.

Nici la capitolul progres social regiunea nu exceleaza. In raport cu indexul de progres social, regiunea Nord-Est ocupa una din ultimele pozitii din partea de inferioara a listei. Regiunea performeaza doar pentru sapte indicatori: satisfactia in raport cu calitatea apei, nivelul de poluare al aerului, numarul de tineri NEET' s si participarea la educatia pe intreg parcursul vietii. In schimb se inregistreaza o performanta scazuta pentru numeroase sectiuni: inzeestrarea locuintelor cu toaleta, gradul de colectare al deseurilor, rata sinuciderilor, siguranta pe parcursul noptii, numarul de accidente mortale pe drumurile publice, rata de cuprindere in invatamantul secundar, rata de parasire timpurie a scolii, gradul de interactiune online cu autoritatile publice, protejarea ariilor Natura 2000, probleme de poluare, siguranta la nivel de comunitate si ponderea absolventilor din invatamantul superior.

Prioritatile tematice ale strategiei de dezvoltare regionala

In continuare este prezentat sintetic panelul de prioritati, obiective specifice si masuri, precum si corelarea acestora cu obiectivele de politica ale politicii de coeziune, respectiv politica agricola comuna, pentru perioada de programare 2021-2027.

*STRATEGIA DE DEZVOLTARE A COMUNEI CALAFINDEȘTI
pentru perioada 2021-2026*

Prioritate	Obiectiv specific	Măsura	Corelarea cu politicile comunitare și obiectivele de politică aferente 2021-2027
1. Dezvoltarea unei economii competitive	1.1 Stimularea capacităților de inovare-cercetare și promovarea adoptării tehnologiilor avansate	1.1.1 Dezvoltarea inovării și promovarea transferului tehnologic	Politica de Coeziune OP 1 „O Europa mai inteligentă – transformare industrială inovativă și inteligentă”
		1.1.2 Sprijinirea cercetării private și publice pentru dezvoltarea și fructificarea de soluții integrate	Politica de Coeziune OP 1 „O Europa mai inteligentă – transformare industrială inovativă și inteligentă”
	1.2 Sprijinirea înființării de noi firme, competitive și sustenabile, în domeniul de interes local și regional	1.2.1 Sprijinirea tinerilor antreprenori și creșterea accesului firmelor înființate la servicii noi, de calitate	Politica de Coeziune OP 1 „O Europa mai inteligentă – transformare industrială inovativă și inteligentă”
	1.3 Îmbunătățirea competitivității firmelor prin creșterea productivității în domeniul cu valoare adăugată	1.3.1 Dezvoltarea domeniilor competitive, sistemelor productive integrate și internaționalizarea acestora	Politica de Coeziune OP 1 „O Europa mai inteligentă – transformare industrială inovativă și inteligentă”
	1.4 Îmbunătățirea competitivității prin creșterea accesului la serviciile tehnologiei informației și comunicațiilor	1.4.1 Folosirea avantajelor tehnologiei informației și comunicațiilor în economie	Politica de Coeziune OP 1 „O Europa mai inteligentă – transformare industrială inovativă și inteligentă”
	1.5 Creșterea competitivității și sustenabilității industriilor culturale și creative	1.5.1 Sprijin acordat pentru dezvoltarea și promovarea industriilor culturale și creative	Politica de Coeziune OP 1 „O Europa mai inteligentă – transformare industrială inovativă și inteligentă”
	1.6 Creșterea competitivității	1.6.1 Sprijinirea și dezvoltarea activităților economice alternative în mediul rural	Politica agricolă comună

*STRATEGIA DE DEZVOLTARE A COMUNEI CALAFINDEȘTI
pentru perioada 2021-2026*

	economice in mediul rural		
	1.7 Sprijinirea valorificarii potentialului turistic existent	1.7.1 Dezvoltarea infrastructurii de turism si de agrement aferenta, promovarea potentialului turistic	Politica de coeziune OP 5 „O Europa mai aproape de cetateni prin promovarea dezvoltarii durabile si integrate a zonelor urbane, rurale si de coasta si a initiativelor locale”
2. Dezvoltarea capitalului uman	2.1 Cresterea ocuparii in randul grupurilor vulnerabile si a tinerilor	2.1.1 Sprijinirea integrarii pe piata muncii a grupurilor vulnerabile si a tinerilor NEET’s ¹	Politica de coeziune OP 4 „O Europa mai sociala – Implementarea Pilonului european al drepturilor sociale”
	2.2 Imbunatatirea accesului si participarii la educatie si formare de calitate	2.2.1 Cresterea participarii la un invatamant de calitate, modern, corelat la cerintele pietii muncii, inclusiv prin modernizarea infrastructurii aferente	Politica de coeziune OP 4 „O Europa mai sociala – Implementarea Pilonului european al drepturilor sociale”
	2.3 Cresterea accesului la un act si sistem medical de calitate, eficient, modern	2.3.1 Extinderea si diversificarea serviciilor de sanatate, inclusiv prin modernizarea infrastructurii aferente	Politica de coeziune OP 4 „O Europa mai sociala – Implementarea Pilonului european al drepturilor sociale”
	2.4 Combaterea saraciei si promovarea incluziunii sociale prin regenerarea zonelor rurale si urbane aflate in declin	2.4.1 Sprijin adresat pentru integrarea sociala si economica a comunitatilor marginalizate si defavorizate prin furnizarea de pachete integrate de servicii	Politica de coeziune OP 4 „O Europa mai sociala – Implementarea Pilonului european al drepturilor sociale”

¹ Tineri care nu sunt inclusi intr-o forma de invatamant, formare profesionala sau nu au un loc de munca

*STRATEGIA DE DEZVOLTARE A COMUNEI CALAFINDEȘTI
pentru perioada 2021-2026*

3. Protejarea mediului si optimizarea utilizarii resurselor	3.1 Sprijinirea si promovarea eficientei energetice	3.1.1 Cresterea eficientei energetice si a utilizarii energiei din resurse regenerabile in sectorul rezidential, infrastructura publica si firme	Politica de coeziune OP 2 „O Europa cu emisii scazute de carbon si mai ecologica – Tranzitia catre o energie nepoluanta si echitabila, investitii verzi si albastre, economia circulara, adaptarea la schimbarile climatice si prevenirea riscurilor
	3.2 Promovarea managementului durabil al apei	3.2.1 Dezvoltarea integrata a sistemelor de apa si apa uzata	Politica de coeziune OP 2 „O Europa cu emisii scazute de carbon si mai ecologica – Tranzitia catre o energie nepoluanta si echitabila, investitii verzi si albastre, economia circulara, adaptarea la schimbarile climatice si prevenirea riscurilor
	3.3 Promovarea tranzitiei catre economia circulara	3.3.1 Dezvoltarea sistemelor de management integrat a deeurilor si stimularea economiei circulare	Politica de coeziune OP 2 „O Europa cu emisii scazute de carbon si mai ecologica – Tranzitia catre o energie nepoluanta si echitabila, investitii verzi si albastre, economia circulara, adaptarea la schimbarile climatice si prevenirea riscurilor
	3.4 Promovarea adaptarii la schimbarile climatice si prevenirea riscurilor	3.4.1 Adaptarea la schimbarile climatice, managementul riscurilor legate de clima si reducerea poluarii	Politica de coeziune OP 2 „O Europa cu emisii scazute de carbon si mai ecologica – Tranzitia catre o energie nepoluanta si echitabila, investitii verzi si albastre, economia circulara, adaptarea la schimbarile climatice si prevenirea riscurilor

*STRATEGIA DE DEZVOLTARE A COMUNEI CALAFINDEȘTI
pentru perioada 2021-2026*

	3.5 Imbunatatirea protectiei si conservarii biodiversitatii si reducerea poluarii	3.5.1 Prezervarea biodiversitatii si dezvoltarea infrastructurii verzi	Politica de coeziune OP 2 „O Europa cu emisii scazute de carbon si mai ecologica – Tranzitia catre o energie nepoluanta si echitabila, investitii verzi si albastre, economia circulara, adaptarea la schimbarile climatice si prevenirea riscurilor
4. Dezvoltarea unei infrastructurii moderne, inteligente, reziliente si durabile	4.1 Cresterea accesibilitatii, conectivitatii si sigurantei prin realizarea de investitii in infrastructura de transport	4.1.1 Dezvoltarea infrastructurii de transport feroviara, aeriana si rutiera	Politica de coeziune OP 3 „ O Europa mai conectata – Mobilitate si conectivitatea regionala a tehnologiei informatiei si comunicatiilor”
	4.2 Imbunatatirea accesului la infrastructura de comunicatii de mare viteza	4.2.1 Dezvoltarea infrastructurii de comunicatii, in special in zonele rurale si comunitatile izolate	Politica de coeziune OP 3 „ O Europa mai conectata – Mobilitate si conectivitatea regionala a tehnologiei informatiei si comunicatiilor”
	4.3 Reducerea emisiilor de carbon prin realizarea si implementarea planurilor de mobilitate urbana	4.3.1 Mobilitate urbana durabila	Politica de coeziune OP 2 „O Europa cu emisii scazute de carbon si mai ecologica – Tranzitia catre o energie nepoluanta si echitabila, investitii verzi si albastre, economia circulara, adaptarea la schimbarile climatice si prevenirea riscurilor
	4.4 Asigurarea conditiilor de dezvoltare in mediul urban, prin realizarea de investitii in infrastructura locala	4.4.1 Dezvoltarea durabila a zonelor urbane functionale 4.4.2 Sprijin pentru revitalizarea si regenerarea oraselor mici si mijlocii cu functiuni socioeconomice reduse	OP1+OP2+OP3+OP4+OP5

	4.5 Asigurarea condițiilor de dezvoltare în mediul rural, prin realizarea de investiții în infrastructura locală	4.5.1 Dezvoltare spațiului rural, inclusiv integrarea funcțională cu zonele urbane	Politica agricolă comună
--	--	--	--------------------------

1.2.3 Strategia de dezvoltare economică și socială a județului Suceava, perioada 2011 – 2020

VIZIUNEA DE DEZVOLTARE

În anul 2020, județul Suceava va fi un județ care s-a dezvoltat durabil, valorificând potențialul economic existent, în scopul:

- asigurării echilibrului între sistemele socio-economice și potențialul natural;
- existenței unei forțe de muncă calificate, pentru care există un număr suficient de locuri de muncă bine plătite;
- creșterii competitivității județului, prin dezvoltarea sectoarelor economice existente, în vederea eliminării disparităților economice intra- și interregionale;
- diversificării economiei județului, prin valorificarea eficientă, ecologică și durabilă patrimoniului natural, cultural-istoric și uman și poziționării geografice în zonă de frontieră;
- îmbunătățirii continue a nivelului de trai al cetățenilor județului, asigurându-le acces egal la utilități și servicii publice calitativ superioare;
- implicării active a instituțiilor pentru dezvoltarea economică și socială echilibrată a județului, consultând democratic comunitatea, partenerii sociali și mediul de afaceri în procesul decizional.

Obiectivul general al Strategiei de Dezvoltare economică și socială a județului Suceava în perioada 2011 – 2020 constă în dezvoltarea durabilă a județului Suceava prin valorificarea potențialului existent, diversificarea și extinderea activităților economicosociale, în vederea creșterii nivelului de trai al locuitorilor.

Obiectivele strategice ale Strategiei de Dezvoltare economică și socială a județului Suceava în perioada 2011 – 2020 sunt:

1. Valorificarea poziției strategice a județului Suceava la frontiera Uniunii Europene, prin eliminarea disparităților economice și sociale intra- și interregionale (naționale și europene), precum și a disparităților dintre mediul urban și cel rural în cadrul județului.

2. Valorificarea eficientă, ecologică și durabilă a patrimoniului natural și antropic al județului Suceava.

3. Creșterea competitivității economice a județului Suceava prin diversificarea economiei și promovarea turismului, în vederea creării de noi de loc de muncă, cu reflectare directă în creșterea nivelului de trai al populației.

4. Dezvoltarea și utilizarea eficientă a capitalului uman, adaptarea calificărilor profesionale la cerințele pieței și creșterea incluziunii sociale.

Obiectivele specifice ale Strategiei de Dezvoltare economică și socială a județului Suceava în perioada 2011 – 2020 identificate sunt:

1. Dezvoltarea echilibrată a infrastructurii, coordonată cu implementarea sistemelor adecvate de management al capitalului natural și de prevenire și gestionare a riscurilor naturale.

2. Gestionarea eco-eficientă a consumului de resurse și valorificarea maximală a acestora prin promovarea unor practici de consum și producție care să permită o creștere economică sustenabilă pe termen lung și crearea de noi locuri de muncă.

3. Dezvoltarea sectorului educațional, promovarea educației formale și non-formale și a unui stil de viață sănătos.

4. Crearea condițiilor pentru o piață a muncii flexibilă, în care oferta de muncă este adaptată permanent cerințelor angajatorilor și promovarea accesului egal la servicii sociale și de sănătate de calitate.

5. Creșterea contribuției economiei rurale la dezvoltarea județului prin stimularea spiritului antreprenorial și valorificarea resurselor specifice spațiului rural.

6. Promovarea și valorificarea resurselor turistice ale județului Suceava.

7. Dezvoltarea capacității administrative la nivelul județului Suceava.

8. Creșterea gradului de acces și utilizare a tehnologiilor informației și comunicării la nivelul județului Suceava.

9. Dezvoltarea infrastructurii culturale și valorificarea moștenirii culturale și istorice existente la nivelul județului Suceava.

10. Îmbunătățirea continuă a relațiilor internaționale și dezvoltarea parteneriatelor intra- și inter-regionale.

Caracteristici specifice ale zonei rurale din județul Suceava Strategia de dezvoltare a agriculturii județului Suceava urmărește finalizarea reformei proprietății funciare, stimularea transformării gospodăriilor țărănești în ferme agricole familiale cu caracter comercial, formarea clasei de mijloc în spațiul rural în contextul dezvoltării și modernizării satelor. Aplicarea proceselor de reformă în agricultură a condus la întărirea proprietății private și la implementarea de noi forme de organizare și exploatare a potențialului agricol și zootehnic.

În județul Suceava, conform rezultatelor Recensământului General Agricol 2010, 99,43% din totalul exploatațiilor agricole sunt exploatații agricole, fără personalitate juridică. Exploatațiile agricole din județul Suceava reprezintă 20,15% din totalul exploatațiilor agricole din Regiunea Nord-Est, clasând din acest punct de vedere județul Suceava pe primul loc la nivel de regiune.

În județul Suceava, 70,53% din suprafața exploatațiilor agricole este utilizată, situându-se astfel sub media regiunii, în cazul căreia, 81,36% din suprafața totală a exploatațiilor agricole este utilizată, și 98,86% din exploatațiile agricole din județul Suceava utili

Județul Suceava avea înainte de 1989 o bogată tradiție în domeniul zootehnic, domeniu foarte bine reprezentat în județ. După 1989, s-a înregistrat o scădere importantă a șeptelului la nivelul județului, prin desființarea fostelor unități de stat. Treptat, această activitate a început să se dezvolte din nou, în zona privată, așa încât se constată o evoluție pozitivă în domeniul zootehnic în ultimii ani, conform datelor furnizate de D.A.D.R. Suceava. zează (parțial sau total) suprafața agricolă ce le revine.

Promovarea conceptului de agricultură ecologică și de produse tradiționale În Registrul de atestare al produselor tradiționale s-au înregistrat și au primit atestat un număr de 15 procesatori, pentru un număr de 68 produse, după cum urmează:

- 14 pentru produse din lapte;
- 51 pentru produse din carne;
- 3 pentru băuturi (bere).

Pentru sprijinirea și promovarea agriculturii ecologice au fost certificați un număr de 2.257 de operatori pe piața produselor ecologice, după cum urmează :

- 3 procesatori de lapte;
- 2 exportatori de produse lactate;
- 2.176 mici producători de lapte;
- 57 ferme ecologice (în principal pentru bovine);
- 19 apicultori.

1.2.4 Strategia Europa 2020 – priorități, inițiative, obiective

Strategia Europa 2020 este documentul strategic principal ce va orienta cadrul general de programare pentru perioada următoare. Prin intermediul acestei strategii, Uniunea Europeană își propune să devină o economie inteligentă, durabilă și favorabilă incluziunii. Strategia constă în cinci obiective principale ce țin de ocuparea forței de muncă, inovarea, educația, incluziunea socială și mediul/energia.

Europa 2020 propune **trei priorități** care se susțin reciproc:

I. creștere inteligentă: dezvoltarea unei economii bazate pe cunoaștere și inovare (sprijinită în special de inițiativele strategice „O Uniune a inovării”, „Tineretul în mișcare” și „O agendă digitală pentru Europa”);

II. creștere durabilă: promovarea unei economii mai eficiente din punctul de vedere al utilizării resurselor, mai ecologice și mai competitive (sprijinită în special de inițiativele strategice „O Europă eficientă din punctul de vedere al utilizării resurselor” și „O politică industrială adaptată erei globalizării”);

III. creștere favorabilă incluziunii: promovarea unei economii cu o rată ridicată a ocupării forței de muncă, care să asigure coeziunea socială și teritorială (sprijinită în special de inițiativele strategice „O agendă pentru noi competențe și locuri de muncă” și „O platformă europeană de combatere a sărăciei”).

Obiectivele principale stabilite pentru UE:

-75% din populația cu vârsta cuprinsă între 20 și 64 de ani ar trebui să aibă un loc de muncă;

-3% din PIB-ul UE ar trebui investit în cercetare-dezvoltare (C-D);

-obiectivele „20/20/20” în materie de climă/energie ar trebui îndeplinite (inclusiv o reducere a emisiilor majorată la 30%, dacă există condiții favorabile în acest sens);

-rata abandonului școlar timpuriu ar trebui redusă sub nivelul de 10% și cel puțin 40% din

generația tânără ar trebui să aibă studii superioare;

-numărul persoanelor amenințate de sărăcie ar trebui redus cu 20 de milioane

Pentru a stimula realizarea de progrese în cadrul fiecărei teme prioritare, Comisia Europeană prezintă șapte **inițiative emblematice**:

1.) „O Uniune a inovării” pentru a îmbunătăți condițiile-cadru și accesul la finanțările pentru cercetare și inovare, astfel încât să se garanteze posibilitatea transformării ideilor inovatoare în produse și servicii care creează creștere și locuri de muncă;

2) „Tineretul în mișcare” pentru a consolida performanța sistemelor de educație și pentru a facilita intrarea tinerilor pe piața muncii;

3) „O agendă digitală pentru Europa” pentru a accelera dezvoltarea serviciilor de internet de mare viteză și pentru a valorifica beneficiile pe care le oferă o piață digitală unică gospodăriilor și întreprinderilor;

4) „O Europă eficientă din punctul de vedere al utilizării resurselor” pentru a permite decuplarea creșterii economice de utilizarea resurselor, pentru a sprijini trecerea la o economie cu emisii scăzute de carbon, pentru a crește utilizarea surselor

regenerabile de energie, pentru a moderniza sectorul transporturilor și a promova eficiența energetică;

5) „*O politică industrială adaptată erei globalizării*” pentru a îmbunătăți mediul de afaceri, în special pentru IMM-uri, și a sprijini dezvoltarea unei baze industriale solide și durabile în măsură să facă față concurenței la nivel mondial;

6) „*O agendă pentru noi competențe și noi locuri de muncă*” pentru a moderniza piețele muncii și a oferi mai multă autonomie cetățenilor, prin dezvoltarea competențelor acestora pe tot parcursul vieții în vederea creșterii ratei de participare pe piața muncii și a unei mai bune corelări a cererii și a ofertei în materie de forță de muncă, inclusiv prin mobilitatea profesională;

7) „*Platforma europeană de combatere a sărăciei*” pentru a garanta coeziunea socială și teritorială, astfel încât beneficiile creșterii și locurile de muncă să fie distribuite echitabil, iar persoanelor care se confruntă cu sărăcia și excluziunea socială să li se acorde posibilitatea de a duce o viață demnă și de a juca un rol activ în societate.

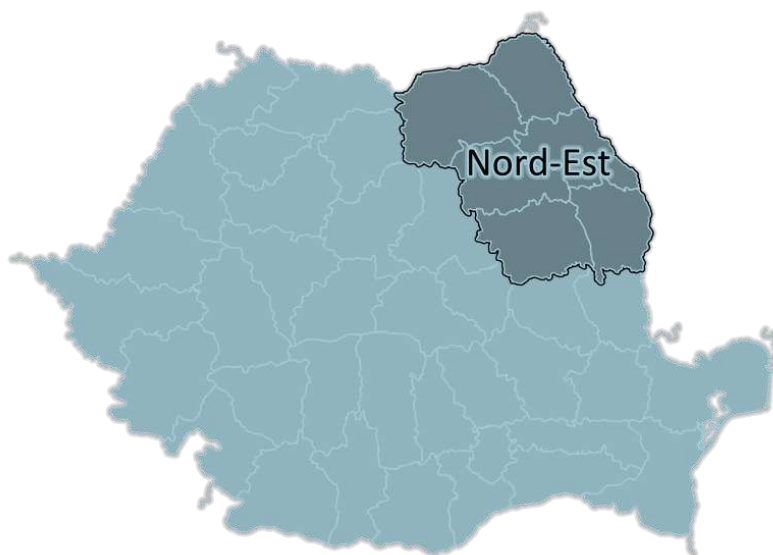
CAPITOLUL 2: ANALIZA POTENȚIALULUI COMUNEI CALAFINDEȘTI

2.1 Analiza patrimoniului natural

2.1.1. Așezare geografică. Frontiere.

Comuna Calafindești este localizată în județul Suceava, aparținând Regiunii de dezvoltare NordEst.

Județul Suceava face parte din Regiunea de dezvoltare Nord-Est împreună cu alte 5 județe: Iași, Vaslui, Botoșani, Bacău și Neamț.



Județul Suceava este situat în regiunea Moldova, partea de nord-est a României și se învecinează la nord cu Ucraina, la est cu județul Botoșani, la sud-est cu județul Iași, la sud cu județele Neamț, Harghita și Mureș, iar la vest cu județele Bistrița Năsăud și Maramureș.

STRATEGIA DE DEZVOLTARE A COMUNEI CALAFINDEȘTI
pentru perioada 2021-2026



Județul ocupă circa 4% din teritoriul României, având o suprafață de 8.553 km², fiind al doilea ca mărime după județul Timiș.

Din punct de vedere teritorial, județul Suceava are în componență 5 municipii, 11 orașe și 97 de comune cu satele componente.

Comuna Calafindești este situată în partea de nord a județului Suceava, face parte din zona ce ocupă platoul cuprins între râurile Siret și Suceava, într-o regiune deluroasă, cu altitudine maximă de 510 m, într-o subunitate a Podișului Sucevei, care este cunoscută sub numele de Podișul Dragomirnei. Față de municipiul Suceava, comuna Calafindești este situată în partea de nord est.

Localitatea este situată la o distanță de 11 km de orașul Siret, la 25 km de municipiul Rădăuți și la 32 km de municipiul Suceava, reședința de județ.

Ca vecinătăți, comuna Calafindești se limitează în nord cu comuna Bălcăuți, înspre nord-est cu comuna Grămești, în sud-vest cu comuna Grănicești, în sud-est cu comuna Zamostea și spre sud cu comuna Șerbăuți.

Din punct de vedere administrativ, comuna Calafindești cuprinde în teritoriul ei două localități: satele Calafindești – reședința de comună și Botoșenița Mare.

2.1.2. Suprafață. Unități administrativ teritoriale.

Teritoriul administrativ al comunei CALAFINDEȘTI are o suprafață totală de 2400 ha, iar comuna este compusă din 2 sate, iar acestea sunt: Calafindești și Botoșenița Mare.

Satele Calafindești și Botoșenița Mare se află în categoria localităților vechi din Moldova, fiind atestate documentar în secolul al XV-lea. Mărturie stă documentul lui Ștefan cel Mare din 15 martie 1490 prin care Domnul Moldovei întărea Episcopiei Rădăuți nu mai puțin de 50 biserici cu popă cu toate dările, biserici care au fost date acestei episcopii încă de bunicul său, Alexandru cel Bun (1400-1432) cel mai probabil în anul 1417. În secolul al XVII-lea satul Calafindești era proprietate a familiei boierului Ciogolea Pătrașco. Ulterior, aceasta ajunge proprietate a familiilor boierești Palade,

Sturza și Neculce. În secolul al XIX-lea o mare parte a terenurilor agricole ajung în posesia armenilor Kapri (Michael, Albina și Emanuel Kapri). În perioada habsburgică comuna Calafindești a făcut parte din districtul Siret, iar din anul 1925 a aparținut județului Rădăuți. În 1939 satul Botoșenița Mare este arondat comunei Calafindești, iar în anul 1968 localitățile Șerbăuți și Călinești-Arini (azi Călinești Cuparencu). În anul 2003 ultimele două localități se desprind, formând comuna Șerbăuți.

Caracteristici generale

Nume localități		Total populație	Suprafață totală km ²	Densitate loc./km ²
Comună	Sate și cătune			
CALAFINDEȘTI	Calafindești, Botoșenița Mare	2549	24	106,20

Comuna Calafindești reprezintă 4,98% din suprafața totală a micro-regiunii Ținutul Bucovinei Frătăuții Vechi având o suprafață de 24 km².

2.1.3. Elemente de delimitare și accesibilitate ale teritoriului

Analiza elementelor geografice de delimitare și accesibilitate ale teritoriului evidențiază următoarele caracteristici ale comunei:

- **Referințe cardinale**
 - la N, comuna Bălcăuți;
 - la SV, comuna Grănicești;
 - la NE, comuna Grămești;
 - la SE, comuna Zamostea;
 - la S, comuna Șerbăuți.

- **Coordonate geografice**
 - 26°07'33" longitudine estică;
 - 47°51'22" latitudine nordică.

- **Orașe apropiate**
 - Orașul Siret – 11 km;
 - Municipiul Rădăuți – 25 km;
 - Municipiul Suceava – 32 km.

Accesul în localitatea Calafindești se poate face rutier:
- pe D.J. 209D ce începe la intersecția cu E 85, Suceava-Siret, aflată la 13 km de Municipiul Suceava; Accesul se mai poate face tot de pe D.J.209D dinspre Siret spre Suceava, sau pe DC 39 din același E85 Suceava – Siret;

Distanțele față de principalele localități sunt:

- 11 km față de Siret DJ 209D;
- 25 km față de Rădăuți DC 39 – E85 – DN17A;
- 32 km față de Suceava D.J.209D – E85;
- 213 km față de Bistrița Năsăud DC 39 – E85 – DN17 – E58;
- 157 km față de Botoșani
- 323 km față de Cluj Napoca
- 176 km față de Iași

Planul stradal din interiorul comunei cuprinde străzi și ulițe de categoria a III-a și a IV-a, cu lățimi carosabile variabile, între 3,5 și 7m, unele necesitând lucrări de consolidare, în special în lungul pâraielor, inclusiv refacerea unor poduri și podețe.

Transport aerian

Cel mai apropiat punct de trafic aerian este aeroportul internațional "Ștefan cel Mare", localizat în Salcea Suceava.



Distanța de la comună până la aeroportul "Ștefan cel Mare" este de 38 km. În prezent pe aeroportul din Suceava operează compania Tarom, Wizzair precum și cuse charter către destinații de vacanță în sezon.

Aeroportul oferă:

- servicii de vamă și frontieră permanente;
- facilități generale de tip cargo(coletărie).

Actualmente, aeroportul "Ștefan cel Mare" din Salcea, Suceava a fost modernizat în cadrul unui proiect de modernizare.

Îmbunătățirile aduse sunt:

- mărirea pistei de decolare/aterizare la 2460 m, cu o lățime de 45 m cu acostamente de 2x7,5m;
- modernizarea căilor de rulare, care vor avea lungimea de 120 m și lățimea de 25m+acostamente;
- modernizarea platformei de îmbarcare, care va avea lungimea de 290m, lățimea de 75m;
- modernizarea sistemului de balizaj;
- construirea unui turn de control;
- sistem de iluminat reglabil.

Prin modernizarea aeroportului se permite aterizarea și decolarea avioanelor destinate transportului de mărfuri cu o încărcătură de până la 150 tone față de 80 tone în prezent. De asemenea, după modernizare, pe aeroport pot ateriza avioane cu o capacitate de 350 de pasageri, de tipul Boeing 767.

➤ **Puncte de trafic vamal:**

Apropierea față de punctele vamale între Suceava, România și Ucraina și Moldova:

- În regim de trafic internațional:
 - Siret-Tereblecea (r. Adâncata, rutier);
 - Vișcani-Vadu Siret(r. Adâncata, feroviar).
- În regim de mic trafic: (calcul)
 - Ulma-Rusca (r. Putila, rutier – momentan închis)
 - Vicovu de Sus-Crasna (r. Storojineț, rutier – momentan închis);
 - Izvoarele Sucevei-Șipotele Sucevei (r. Putila, pietonal – momentan închis);
 - Climăuți-Fântâna Albă(r. Adâncata, pietonal);
 - Vășcăuți-Volcinețul Nou(r. Adâncata, pietonal).

Apropierea comunelor față de punctele vamale de trafic internațional:

- Calafindești - Siret: 11 km;
- Calafindești - Sculeni: 167 km.

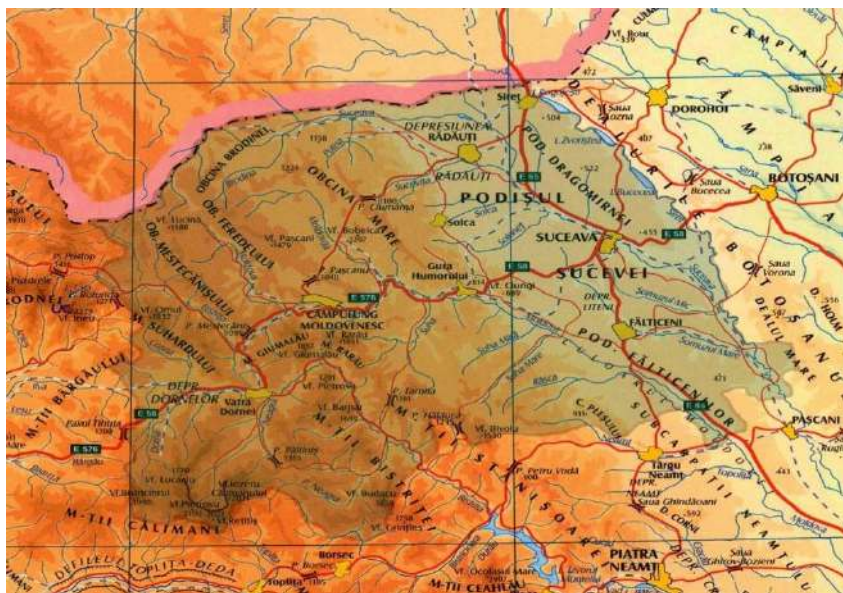
2.2. Relieful

Teritoriul județului Suceava este caracterizat printr-o mare varietate a formelor de relief explicată și de dimensiunea sa vastă.

Raportat la marile unități geografice ale țării, teritoriul județului se suprapune parțial Carpaților Orientali și Podișului Sucevei. De la vest către est, relieful înregistrează o scădere treptată în altitudine, tipurile de forme orientându-se în fâșii cu direcție nord-sud și în general paralele între ele. Acest fenomen apare pregnant cu deosebire în regiunea montană.

Formele predominante de relief sunt de munte, dealuri și podișuri.

STRATEGIA DE DEZVOLTARE A COMUNEI CALAFINDEȘTI
pentru perioada 2021-2026



În ansamblu, teritoriul județului cuprinde două importante unități de relief:

- regiunea montană – 65,4% munți cu înălțimi între 800 și 2.100 m – 5.593;
- regiunea de podiș – 34,6% podiș și dealuri subcarpatice – 2.960.

Zonele montane ocupă 2/3 din teritoriul județului și este caracterizată de păduri întinse și pajiști naturale, bogate resurse balneo - turistice. Regiunea montană include Carpații Orientali reprezentați prin Munții Bârgăului, parțial Munții Călimani, Obcinele Bucovinei (Obcina Mestecăniș, Obcina Feredău, Obcina Mare), Munții Bistriței (Muntele Rarău, Muntele Giumalău, Muntele Bârnaru, Muntele Budacu) și Munții Stânișoarei (doar muntele Sutra).

Și depresiunile ocupă o pondere mare, cea mai importantă fiind Depresiunea Dornei. Aceasta este de origine tectonică și de baraj vulcanic, se desfășoară la 800 – 900 m și are două compartimente: Dorna și Neagra Sarului, în care există lunci, terase, dealuri piemontane și turbării.

Zonele de podiș și dealuri subcarpatice sunt reprezentate prin podișul Sucevei și Subcarpații Neamțului, cu altitudini cuprinse între 300 și 500 m.

Comuna Calafindești se încadrează din punct de vedere geografic în podișul Sucevei, subunitatea Podișul Dragomirnei.

O altă trăsătură generală a reliefului o reprezintă paralelismul culmilor și văilor pe direcția NV-SE, direcție coordonată cu cea a componentelor structurale. Versanții, care ocupă peste 70% din spațiul Obcinelor Bucovinei, se găsesc în cea mai mare parte într-un echilibru relativ stabil, întrucât procesele gravitaționale sunt mult atenuate de învelișul vegetal al pădurilor și pajiștilor.

Altitudinea medie a culmilor principale scade de la vest la est, fiind sub 1400m în Obcina Mestecănișului, între 1300 – 1200m în Obcina Feredeului și în jur de 1100 m în Obcina Mare. Altitudinea cea mai mare este atinsă de Vf. Lucina – 1588 m ce aparține Obcinei Mestecănișului, iar altitudinea minimă este întâlnită la ieșirea Moldovei din munte – la Păltioara – 460m.

Din perspectiva geomorfologica, comuna Calafindești trebuie înțeleasă în contextul mai larg al unităților geomorfologice din zona Podișului Sucevei. Podișul

Sucevei este parte componenta a Podisului Moldovei si este format pe un fundament diferit de estul Podisului Moldovei si anume pe Platforma Est-Europeana.

Podisul Sucevei atinge, in partea de NV, inaltime de 500-600m: Dealul Ciungi, Dealul Mare –Harlau dar prezinta si portiuni mai joase: Depresiunea Radauti, Valea Siretului.

Din perspectiva strict geologica, comuna Calafindesti este cuprinsa in limitele miocenului. Conform hartii geologice a judetului Suceava, comuna Calafindesti se afla situata in unitatea de platforme.

Aceasta este formata din straturi cvasiorizontale, la alcatuirea carora participa roci in general moi; nisipuri, pietrisuri, argile, marne, gresii precum si depozite loessoide.

Din perspectiva pedologica, comuna Calafindesti este situata in zona temperata, sub-zona padurii. Tipurile de sol sunt podzo-luvice si brun-luvic (clasa cambisoluri) in cadrul etajului fagului si de amestec si brun-roscat luvic si cenusii (clasa luvisoluri/argilluvisoluri) in cadrul etajului stejarului.

Conform hartii solurilor pentru judetul Suceava, in zona comunei Calafindesti avem urmatoarele soluri de podis: soluri cernozomoide levigate, soluri argiloiluviale cenusii, soluri argiloiluviale brune si podzolice (soluri sarace in humus), soluri aluviale si aluviuni.

Din punct de vedere seismic, zona este in perimetrul E – comuna Calafindesti fiind situata, conform hartii tectonice, pe un fundament cristalin stravechi, afectat de cutari precambriene, acoperit cu o cuvertura sedimentara din cadrul placii tectonice est-europene. Adancimea de inghet maxim este 1,10m.

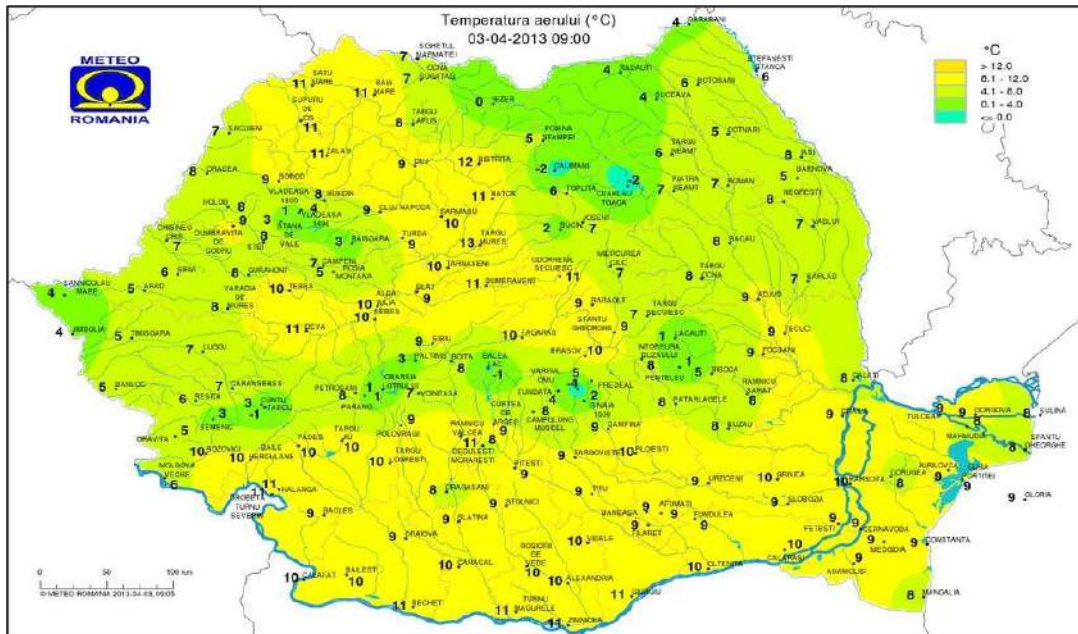
Relieful prezinta, din punct de vedere al conditionarilor de ordin tehnic, potential de constructibilitate.

2.3. Clima

Spațiul geografic al județului Suceava se înscrie aproape în egală măsură sectorului cu climă continentală (partea de est) și cu climă continental – moderată (partea de vest).

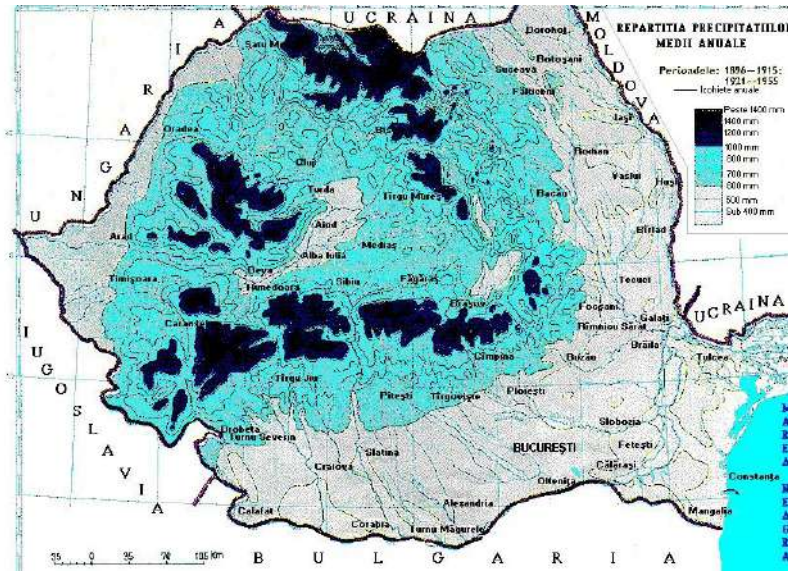
Ca urmare a reliefului variat ce cuprinde dealuri, podișuri, depresiuni, varfuri muntoase și clima oscilează între clima muntoasă cu caracter continental mai pronunțat la clima mai "blândă", de deal și podiș.

STRATEGIA DE DEZVOLTARE A COMUNEI CALAFINDEȘTI
pentru perioada 2021-2026



- temperatura medie anuală variază între 6 și 8 grade C;
- **Vânturile**
- direcția vânturilor este predominantă dinspre N-V, cele de E și NE având o frecvență mai redusă. Pe plan local, vânturile de NE aduc în anotimpul cald aer uscat și fierbinte, pe când în anotimpul rece aduc mase de aer rece și umed.
- **Precipitațiile**
 - cantitatea medie de precipitații în comună este de 750 l/m²;
 - precipitațiile medii anuale, în micro-regiunea din care face parte, variază între 550 l/m² în zona de est și 650 l/m² în zona de nord – vest;
 - cele mai mici cantități de precipitații se înregistrează în luna februarie, iar cele mai bogate în intervalul mai-iulie, când se realizează circa 45% din cantitatea anuală de precipitații;

STRATEGIA DE DEZVOLTARE A COMUNEI CALAFINDEȘTI
 pentru perioada 2021-2026



Rețeaua hidrografică a întregului județ însumează 3092 km și aparține în totalitate bazinului hidrografic Siret datorită configurației generale a reliefului. Densitatea rețelilor hidrografice este de 0,361 km râu/km², valoare superioara celei medii pe țară.



2.4. Rețeaua hidrografică

Râurile de pe teritoriul județului Suceava sunt Siret, Suceava, Moldova, Bistrița, Somuzu Mare, Dorna. Dintre acestea, râul Dorna este afluent al râului Bistrița, restul fiind afluenți ai râului Siret. Râul Siret are 26,47% din lungimea totală pe teritoriul județului Suceava.

Cursurile râurilor Somuzu Mare și Dorna aparțin integral județului Suceava, iar râul Suceava, care izvorăște pe teritoriul județului Suceava, are confluență cu râul Siret imediat la ieșirea din județ.

Suprafața totală a luciilor de apă din județ este de 5542,63 ha, reprezentând 0,65% din suprafața totală a județului, din care 5056,622 ha ape curgătoare și 486,008 ha lacuri.

Apele stătătoare constau din lacuri antropice amenajate în scopuri complexe: rezerve de apă industrială și potabilă, apărare împotriva inundațiilor, piscicultură etc. Cele mai numeroase acumulări antropice sunt cele 6 iazuri piscicole din lungul râului Somuzu Mare.

Rețeaua hidrografică a comunei este compusă din pâraiele Horaiț, Verechia, Hatnuța și Hanțica. Pârâul Horaiț străbate zona vestică a satului, izvorând din dealul cu același nume și se varsă în râul Suceava, după ce, în prealabil, se varsă în iazul Grănicești. Pârâul Hatnuța izvorăște la E de sat, din locul numit "pârâul Cojociei" și se varsă în râul Suceava, după ce, în prealabil se varsă în iazul Șerbăuți. Alimentarea pâraielor se face în principal prin surse de suprafață, formate din apa precipitațiilor, un rol important avându-l și apele subterane.

Teritoriul comunei se remarcă printr-o bogăție de ape subterane și de suprafață, fapt determinat de alcătuirea geologică, climă și relief.

Apele de suprafață sunt reprezentate de torenți și pâraie.

În intravilan, nivelul apei freatice este indicat de nivelul apei din fântâni și se găsește la adâncimi cuprinse între 2m și 5-7m.

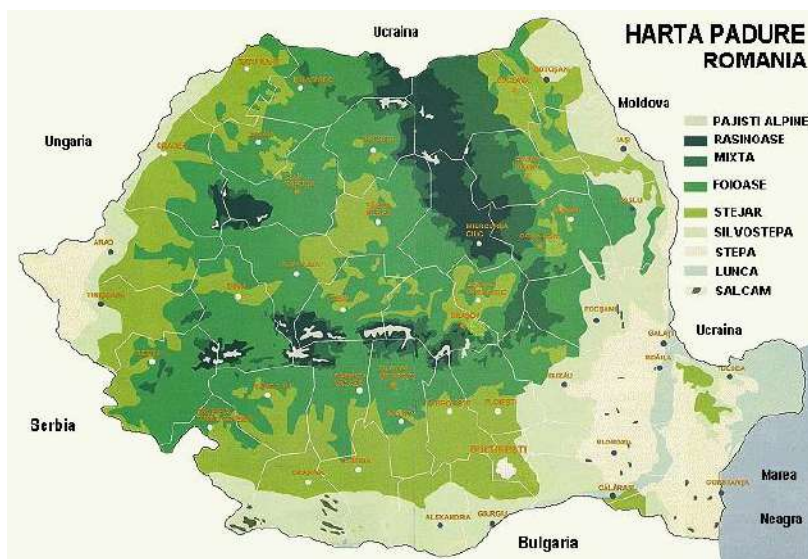
2.5. Vegetația și fauna

Vegetația

Vegetația caracteristică din județul Suceava este determinată de formele de relief și climă. Aceasta diferă și este dispusă etajat dinspre zona de podiș spre zona de munte.

Având în vedere forma predominantă de relief și anume cea muntoasă, ponderea cea mai mare a vegetației este constituită din păduri de conifere și foioase.

STRATEGIA DE DEZVOLTARE A COMUNEI CALAFINDEȘTI
pentru perioada 2021-2026



Pe teritoriul comunei Calafindești principalele formațiuni vegetale sunt reprezentate de păduri de foioase, cu o predominantă a fagului (*Fagus silvatica*) și a carpenului (*Carpinus Belutus*) în amestec cu stejarul (*Quercus robur*). Pe lângă foioase se mai întâlnesc și esențe rășinoase ca molidul (*Piceea excelsa*). Stratul arbustiv este alcătuit în special din alun (*Corylus avellana*), sânțer (*Cornus sanguinea*), zmeur (*Robur idaeus*), etc.

Covorul erbaceu este alcătuit din firuță (*Poa nemoralis*), păiuș (*Festuca altissima*), toporași (*Viola odorata*), ghiocci (*Galanthus nivalis*), etc. în apropierea apelor crește vegetația hidrofilă : rogozul (*Carex acuta*, *Carex riparia*) și papura (*Typha angust: folia*).

În mod special, trebuie amintită rezervația floristică de pe teritoriul agricol al satului, "**Fânețele Calafindești**", în apropierea pârâului Horaiț. Aici se întâlnesc varza iepurelui (*Ligularia glauca*) și laleaua pestrița (*Fritillaria meleagris*), sabiuta (*Gladiolus imbricatus*), stanjenel (*Iris sibirica*), coada cocosului (*Poligonatum odoratum*) și crin de padure (*Lilium martagon*).

Atât pădurile cât și pajiștile naturale au suferit mari modificări în ultimii ani, suprafețe întinse fiind defrișate și respectiv deșțelenite pentru extinderea culturilor agricole.

Defrișările și deșțelenirile au declanșat reacții negative asupra calității mediului, reducerea debitelor apelor freatice și de suprafață, degradarea solului și a reliefului de versanți, reducerea faunei.

Aceste fenomene au și alte cauze, dar prezența pădurilor și a pajiștilor împiedică producerea lor, menținând o stare de echilibru. De aceea protejarea pădurilor și a vegetației forestiere se impune ca o necesitate primordială.

Repartizarea suprafețelor de păduri și pajiști la nivelul comunei Calafindești este prezentată în tabelul de mai jos:

Repartizarea suprafeței

Comuna	Suprafața totală (ha), din care:	Pajiști (ha)		Pădure (ha)
		Pășune	Fânețe	
Calafindești	412	208	199	5

La momentul actual, 98,78% din teritoriul comunei Calafindești este ocupat de Pășuni și fânețe, zona din care face parte fiind una dintre cele mai întinse domenii de pășuni.

În cadrul florei din comună se întâlnesc și plante medicinale, plante rare, specii protejate de lege, dar și plante toxice. Dintre acestea putem menționa următoarele: varza iepurelui (*Ligularia glauca*) și laleaua pestriță (*Fritillaria meleagris*), sabiuta (*Gladiolus imbricatus*), stanjenel (*Iris sibirica*), coada cocosului (*Poligonatum odoratum*) și crin de padure (*Lilium martagon*)



Laleaua pestriță



Pecetea lui Solomon

Fritillaria meleagris, denumită popular laleaua pestriță, este o plantă cu flori din familia liliaceelor ce se găsește extinsă în Eurasia

Numele *Fritillaria* provine din latinescul *fritillus* având semnificație de „cutie cu zaruri,” posibil referindu-se la împetrișirea petalelor florilor necultivate (în engleză, *dice-box*), deși această abordare semantică este disputată.

Floarea plantei are un motiv cadrilat (pestriț), prezentându-se în variante multiple de purpuriu sau, uneori de roșu spre purpuriu. Câteodată florile sunt complet albe. Înflorește din martie până în mai, crescând între 15 și 40 de cm în înălțime. Bulbul plantei are un diametru de circa 2 cm și conține alcaloizi otrăvitori. Crește pe terenuri ierboase, în luncile râurilor până la circa 800 de metri altitudine.

În ceea ce privește suprafața arabilă a comunei, aceasta însumează 1807 ha, reprezentând aproximativ 75,29% din suprafața totală a comunei.

Culturile întâlnite în această zonă în proporție mare și aproximativ egală formate din grâu, secară și cartof, urmate de porumb și într-o mică măsură sfecla de zahăr și legume.

Fauna

Fauna locală este la fel de variată ca și vegetația acesteia. În comuna Calafindești sunt întâlnite următoarele specii de animale: mistret, viezure, dihorul, soarelele de câmp, animale de pradă ca lupul și vulpea, pasări precum cucul, rândunica, cinteza sau ciocanitoarea – caracteristice pădurilor de foioase.

Acestora li se adaugă o serie de specii care provin din alte etaje dar care au găsit aici un mediu favorabil: iepurele, (caracteristic silvostepii), caprioara, veverița (caracteristic etajului coniferelor) – cu observația că nu toate pot fi categorisite ca specifice pentru fauna comunei.

Pe lângă acestea se mai întâlnesc reptile (vipera comună, broasca râioasă, șopârle etc.) și nevertebrate (păianjeni, lăcuste etc.).

Rezervații naturale

Pe teritoriul județului Suceava sunt 27 de rezervații naturale ce înregistrează o suprafață totală de 4457,20 ha din care:

- 6 rezervații naturale botanice;
- 12 rezervații naturale forestiere;
- 5 rezervații naturale geologice;
- 1 rezervație naturală paleontologică;
- 2 rezervații naturale mixte;
- 1 rezervație științifică.

Rezervațiile se caracterizează prin diversitatea floristică, faunistică și peisagistică determinată de răspândirea lor geografică din zona alpină până în cea de șes.

Conform ANPM situația rezervațiilor naturale din județul Suceava și siturile Natura 2000 care se suprapun peste acestea se prezintă astfel:

Nr. Crt.	Denumirea rezervației	Custode	Localizare administrativă	Suprafață (ha)	Sit Natura 2000 care se suprapune peste rezervație
Rezervații naturale botanice					
1	Fânețele montane Todirescu	Direcția Silvică SV	Stulpicani	38,1	Rarău - Giurnalău
2	Fânețele seculare Ponoare	Agenția pt. protecția mediului SV	Bosanci	24,5	Fânețele seculare Ponoare

STRATEGIA DE DEZVOLTARE A COMUNEI CALAFINDEȘTI
pentru perioada 2021-2026

3	Fânețele seculare Frumoasa	Agencia pt. protecția mediului SV	Moara	9,5	Fânețele seculare Frumoasa
4	Fânețe seculare de la Calafindești	Agencia pt. protecția mediului SV	-	17,30	-
5	Tinovul Găina-Lucina	Direcția Silvică SV	Moldova-Sulița	1	Găina-Lucina
6	Răchitișul Mare	Direcția Silvică SV	Breaza	116,4	-
Rezervații naturale forestiere					
7	Pădurea Crujana	Direcția Silvică SV	Pătrăuți	39,4	-
8	Codrul Secular Slătioara	Direcția Silvică SV	Stulpicani	1064,2	Rarău-Giumalău
9	Codru Secular Giumalău	Direcția Silvică SV	Pojorâta	309,5	Rarău-Giumalău
10	Pădurea Zamostea - Lunca	Direcția Silvică SV	Zamostea	107,6	Pădurea Zamostea Lunca
11	Pădurea Voevodeasa	Direcția Silvică SV	Sucevița	102	-
12	Pădurea Roșca	Direcția Silvică SV	Moldovița	205	-
13	Codru Secular Loben	Direcția Silvică SV	Moldovița	483	-
14	Făgetul Dragomirna	Direcția Silvică SV	Mitocul Dragomirnei	134,9	Făgetul Dragomirna
15	Jnepeniș cu Pinus cembra	Parcul Național Călimani	Șaru Dornei	384,2	Călimani-Gurghiu
16	Tinovul Poiana Stampei	Parcul Național Călimani	Poiana Stampei	681,8	Tinovul Mare Poiana Stampei
17	Tinovul Șarul Dornei	Parcul Național Călimani	Șaru Dornei	36	Tinovul Șarul Dornei
18	Pădurea Roșoșa	Direcția Silvică SV	Moldovița	205	-
Rezervații naturale geologice					
19	Doisprezece Apostoli	Parcul Național Călimani	Dorna Candrenilor	200	Călimani-Gurghiu
20	Moara Dracului	Direcția Silvică SV	Câmpulung Moldovenesc	1,3	-
21	Piatra Țibăului	Direcția Silvică SV	Cârlibaba	20,3	-
22	Piatra Pinului și Piata Șoimului	-	Gura Humorului	0,5	-

STRATEGIA DE DEZVOLTARE A COMUNEI CALAFINDEȘTI
pentru perioada 2021-2026

23	Cheile Lucavei	Direcția Silvică SV	Moldova-Sulița	33	Găina-Lucina
Rezervații naturale mixte					
24	Pietrele Doamnei	Direcția Silvică SV	Pojorâta, Crucea	933	Rarău-Giumalău
25	Cheile Zugrenilor	Direcția Silvică SV	Dorna Arini, Crucea	314	-
Rezervație științifică					
26	Peștera Liliacilor	Direcția Silvică SV	Pojorâta, Crucea	6	-
Rezervație paleontologică					
27	Stratele cu <i>Aptychus</i> de la Pojorâta	Direcția Silvică SV	Pojorâta	1	-

În comuna Calafindești întâlnim următoarea rezervație botanică:

Numele rezervației	Suprafața (ha)	Descriere
Fânețele seculare de la Calafindești	17,30	<p>Fâneța în care dăinuie o populație eurosiberiană de varza iepurelui (<i>Ligularia glauca</i>) și de plante caracteristice lizierei pădurilor xeroterme cuprinzând câteva monumente botanice ale naturii: crinul de munte (<i>Lilium martagon</i>), laleaua pestriță (<i>aaafritillaria melearis</i>) și bulbucul (<i>Trollius europaeus</i>).</p> <p>Vegetația ierboasă cuprinde, printre altele, coada cocoșului (<i>Potentilla alba</i>), curpenul (<i>Clematis recta</i>), ciocul barzei (<i>Geranium sanguineum</i>), clopoțelul (<i>Campanula persiciflora</i>), stânjenelul siberian (<i>Iris sibirica</i>), ciapa ciorii (<i>Muscarii botryoides</i>), gladiola sălbatică (<i>Gladiolus imbricatus</i>), calcea calului (<i>Caltha palustris</i>), frăsinelul (<i>Dictamnus albus</i>) și cele trei monumente botanice ale naturii menționate. Toate aceste elemente floristice asigură o mare diversitate de culori pe toată perioada sezonului de vegetație.</p>

2.6. Solurile și resursele lor

Pe teritoriul județului Suceava, tipurile de soluri sunt variate datorită complexității condițiilor naturale. Solurile sunt slab evaluate la altitudinile mai mari și încep să-și îmbunătățească compoziția începând cu zona de podiș, altitudini cuprinse între 550-600m.

În cadrul teritoriului comunei CALAFINDEȘTI solurile aparțin clasei **cambidosoluri**.

Aceste soluri prezintă o pedogeneza caracterizată printr-o anumită dezvoltare a structurii sau culorii, indicând o alterare și dezvoltare moderată a caracteristicilor morfologice. Procesul de alterare se recunoaște prin prezența structurii solului comparativ cu structura rocii, crome mai intense, nuanțe mai roscate, conținut mai mare de argilă comparativ cu materialul parental.

Principala caracteristică a acestor soluri este prezența unui orizont de alterare orizont ce apare și la alte soluri însă nu constituie orizont diagnostic. Cambisolurile au textură mijlocie și fină cu o bună stabilitate structurală, porozitate ridicată, capacitate bună de reținere a apei și un drenaj intern favorabil.

Din perspectiva pedologică, comuna Calafindești este situată în zona temperată, sub-zona pădurii. Tipurile de sol sunt podzolice și brun-luvic (clasa cambisoluri) în cadrul etajului fagului și de amestec și brun-roscat luvic și cenușii (clasa luvisoluri/argilluvisoluri) în cadrul etajului stejarului.

Conform hărții solurilor pentru județul Suceava, în zona comunei Calafindești avem următoarele soluri de podiș: soluri cernozomoidale levigate, soluri argiloiluviale cenușii, soluri argiloiluviale brune și podzolice (soluri sarace în humus), soluri aluviale și aluviuni.

Din punct de vedere seismic, zona este în perimetrul E – comuna Calafindești fiind situată, conform hărții tectonice, pe un fundament cristalin străvechi, afectat de cutări precambriene, acoperit cu o cuvertură sedimentară din cadrul plăcii tectonice est-europene. Adâncimea de îngheț maximă este 1,10m.

Relieful prezintă, din punct de vedere al condițiilor de ordin tehnic, potențial de construibilitate.

Caracteristicile geotehnice

Sub aspect geologic zona se suprapune Platformei Moldovenești. Aceasta reprezintă o zonă rigidă, consolidată în Proterozoic. Fundamentul platformei, bine consolidat, alcătuit din formațiuni cristaline este acoperit de o cuvertură sedimentară formată pe parcursul a trei cicluri de sedimentare. Litologic acesta este alcătuit din depozite detritice reprezentate prin alternanțe de argile și nisipuri, la care se adaugă unele nivele de gresii și calcare oolitice, lentile de prundișuri, etc. Din punct de vedere geomorfologic satul Calafindești se află pe platoul structural, ce are o înălțime maximă de 504 m în locul numit Dealul Țăranca.

Seismicitatea zonei este influențată de cutremurele de "tip moldavic" cu hipocentrul în zona Vrancea, la adâncimi de 90 ÷ 130 km.

Din punct de vedere al seismicității, localitățile componente ale comunei Calafindești se încadrează în zona seismică de calcul „E”, caracterizată prin:

- coeficient seismic de calcul $K_s = 0,16$
- perioada de colț $T_c = 0.7s$

Contrastul între proprietățile geomecanice ale diverselor straturi și producerea reflexiilor și refracțiilor multiple ale undelor seismice determină o amplificare în straturile de suprafață a valorilor maxime ale accelerației, vitezei și deplasării mișcării seismice. Nivelul apelor subterane reduce amplitudinea undelor seismice, dar mărește perioada; totuși aceste modificări nu sunt semnificative.

2.7. Analiza cadrului economic

Profilul economic al comunei Calafindești este dependent de resursele naturale existente în zonă și de așezarea localității în teritoriu, fiind concretizat prin următoarele grupe de activități:

- activități agricole în gospodării proprietatea locuitorilor, în special produse vegetale agricole și mai puțin din creșterea animalelor, care satisfac numai parțial consumul propriu al populației. În comună s-au format câteva asociații agricole care permit dezvoltarea mecanizării fapt care are o implicare directă asupra producției.
- activități de servicii cu rol de satisfacere a cerințelor populației locale : comerț, ateliere meșteșugărești, alimentație publică, învățământ, ocrotirea sănătății și alte servicii.

Desfacerea produselor poate fi făcută atât organizat, la unități centralizate, cât și pe pietele municipiilor învecinate.

Productia animaliera este determinata in mare masura de baza furajera, cresterea animalelor depinzand direct de pasunile si fanetele naturale, acestora adaugandu-se nutreturile cultivate.

2.7.1. Structura economiei în comuna Calafindești

Cele mai importante 3 sectoare economice din comuna Calafindești sunt:

1. Comerțul;
2. Prestări servicii (transport);
3. Mica industrie;

În comuna Calafindești sunt prezenți numeroși agenți economici, dintre care: 78,1% sunt societăți cu răspundere limitată, 20% sunt întreprinderi individuale.

Cei mai mulți din agenții economici activează în domeniul comerțului (31,43%). Un procent de 14,29% se regăsesc în domeniul industriei prelucrătoare și 13,33% în domeniul construcțiilor.

Agenții economici din comună sunt în proporție de 97,14%, microîntreprinderi și în proporție de 94,29%, cu capital românesc. După forma de proprietate, în comuna Calafindești, 96,2% din întreprinderi sunt proprietate privată.

Agenții economici de pe teritoriul comunei facilitează creșterea forței de muncă și în acest fel se ocupă și populația dispusă în șomaj sau cea care nu are un loc de muncă stabil. Pe raza comunei Calafindești există mai multe companii ce ajută la dezvoltarea economică a localității. Activitatea economică a comunei este preponderent agricolă. Agenții economici existenți sunt orientați spre: activități de producție, activități de comerț, servicii și altele.

Principala ocupație a locuitorilor comunei este agricultura și creșterea animalelor, dar prima activitate reușește să absoarbă cea mai mare parte a populației active a comunei. Aceștia li se adaugă o serie de unități agrozootehnice din sectorul privat. Schimbarea profilului funcțional de la activități agricole preponderente la activități agricole asociate presupune dezvoltarea activităților economice, în special a celor din industria alimentară, precum și a celor din sfera serviciilor.

Principali agenți economici din comună sunt prezentați în tabelul de mai jos.

Denumirea	Domeniul
Vasidom SRL	Industrial
Procopiuc Company SRL	Comerț
Ioneac SRL	Comerț
Mifodom SRL	Comerț
Nicșan Prod Com SRL	Comerț
Samyx Forest SRL	Debitare lemn
Samx Pan SRL	Produce de panificație
Dealul Taranca SRL	Comerț
Exindlemn SRL	Creșterea animalelor
Fisteal SRL	Comerț
Sam Andrei SRL	Transport
Trans Laguna SRL	Transport
Melany SRL	Transport
Popmol Trans SRL	Transport
Gimmy Trans SRL	Transport
Rareluca SRL	Transport
Vasiram Truck SRL	Transport

2.7.2. Agricultura

Fondul funciar total al comunei este de 2400 ha. Suprafața totală a terenurilor agricole este de 2217 ha (92,37% din suprafața totală), dintre care un procent de

*STRATEGIA DE DEZVOLTARE A COMUNEI CALAFINDEȘTI
pentru perioada 2021-2026*

81,50% este reprezentat de teren arabil, 18,35% de pășuni / fânețe și 0,13% reprezentat de livezi și pepiniere pomicole.

Fondul forestier al comunei Calafindești constituie 5 ha, 0,2% din total fond funciar.

Fondul funciar la sfârșitul anului, ha

Anul	Total	Terenuri agricole, inclusiv:					Păduri	Râuri, lacuri, bazine	Ocupată cu construcții	Căi de comunicații
		Total	Teren arabil	Livezi și pepiniere pomicole	Pășuni	Fânețe				
2014	2400	2217	1807	3	208	199	5	28	105	45

Producția agricolă constituie o preocupare de bază a locuitorilor comunei, fiind dezvoltată cu prioritate producția vegetală.

Suprafețele agricole aparțin în proporție majoritară gospodăriilor particulare ale populației, iar restul sunt proprietate de grup a comunei.

Culturile agricole sunt cele de grâu și secară, porumb boabe, sfeclă de zahăr, cartofi și legume în grădinile locuitorilor și plante de nutreț

Suprafața cultivată cu principalele culturi, pe forme de proprietate(ha) la sfârșitul anului 2014

Culturi	Privat
	2014
Grâu și secară	767
Porumb boabe	415
Sfacla de zahar	50
Cartofi	740
Legume de câmp	33
Fructe și pomușoare	3

Producția totală agricolă vegetala la principalele culturi, pe forme de proprietate la sfârșitul anului 2014, exprimată în tone

Culturi	Privat
	2014
Grâu și secară	844
Porumb boabe	1054
Sfacla de zahar	950
Cartofi	12280
Legume de câmp	311
Fructe și pomușoare	37

Efectivele de animale, pe categorii de animale

Categorii animale	2014
Bovine	2589
Porcine	2236
Ovine	1975
Păsări	21500

Producția agricolă animală pe forme de proprietate

Principalele produse agricole animale	Unitatea de măsură	2014
Greutatea în viu a animalelor destinate sacrificării pentru consum	Tone greutate vie	878
Producția de lapte de vacă și bivoliță	Hectolitrii	52176
Producția de lână	Kilograme	4500
Producția de ouă	Mii bucăți	2248

2.7.3. Turismul

Comuna Calafindești se bucură de o plasare geografică favorabilă turismului datorită amplasării sale în apropierea municipiului reședință de județ Suceava.

Comuna Calafindești dispune de următoarele **obiective turistice** care merită vizitate:

Rezervația naturală „Fânațele seculare de la Calafindești”

Fânațele seculare de la Calafindești face parte din ariile naturale protejate din județul Suceava, fiind inclusă în lista rezervațiilor naturale ca și rezervație botanică, cu o suprafață de 17, 30 ha și are codul de clasificare RONPA0751.

Fânațele seculare Calafindești alcătuiesc o arie protejată de interes național ce corespunde categoriei a IV-a IUCN (rezervație naturală de tip botanic) situată în județul Suceava, pe teritoriul administrativ al comunei Calafindești.

Rezervația naturală a fost declarată arie protejată prin *Legea nr.5 din 6 martie 2000* (privind aprobarea *Planului de amenajare a teritoriului național - Secțiunea a III-a - zone protejate*) și reprezintă o zonă de fânețe cu rol de protecție pentru mai multe specii floristice rare, printre care: varza iepurelui (*Ligularia glauca*), laleaua peștriță (*Fritillaria meleagris*), săbiuță (*Gladiolus imbricatus*), stânjenel (*Iris sibirica*), coada cocoșului (*Poligonatum odoratum*) sau crin de pădure (*Lilium martagon*).

Tip rezervație:
botanică / fâneață.

Suprafață: 17,3 hectare.

Localizare:

Podișul Dragomirnei la altitudinea cuprinsă între 350 și 430 metri, în partea nord-vestică a satului Calafindești, în apropiere de orașul Siret.



Acces

La 30 kilometri de Suceava spre Siret pe DN2 (E 85) se desface spre est drumul local care duce la Calafindești (7 kilometri), unde se află rezervația.

Caracterizare și importanță

Fâneața în care dăinuie o populație eurosiberiană de varza iepurelui (*Ligularia glauca*) și de plante caracteristice lizierei pădurilor xeroterme cuprinzând câteva monumente botanice ale naturii: crinul de munte (*Lilium martagon*), laleaua pestriță (*Aaafritillaria melearis*) și bulbucul (*Trollius europaeus*).

Istoric

Interesul științific asupra fânețelor din județul Suceava a fost mult sporit prin semnalarea de către unii cercetători – Mihail Gușuleac, iar mai apoi de Emilia Țopa, Adrian Tudorică, Nicolae Boșcaiu, Taras Seghedin – a unei specii relictare deosebit de rare în flora României: *Linguria glauca* – fiind propusă pentru protecție și declarată rezervație această zonă.

Elemente biologice

Vegetația ierboasă cuprinde, printre altele, coada cocoșului (*Potentilla alba*), curpenul (*Clematis recta*), ciocul barzei (*Geranium sanguineum*), clopoțelul (*Campanula persiciflora*), stânjelul siberian (*Iris sibirica*), ciapa ciorii (*Muscarii botryoides*), gladiola sălbatică (*Gladiolus imbricatus*), calcea calului (*Caltha palustris*), frâsinelul (*Dictamnus albus*) și cele trei monumente botanice ale naturii menționate. Toate aceste elemente floristice asigură o mare diversitate de culori pe toată perioada sezonului de vegetație.

Conacul „Bucevschi”

Conacul este reședința din provincie a nobililor feudali, sau boierilor, moșierilor mari proprietari de pământ. În cadrul satelor mari de pe marile proprietăți, în centru se afla conacul proprietarului (*villa rustica*), iar lângă el locuințele pentru muncitorii

agricoli. Ele sunt clădiri diferite de castel, dar nu se poate face între ele o delimitare clară.

Conacul se deosebește de un castel prin funcția lui și poziția lui centrală pe un teren agricol nefiind situat într-o poziție strategică ca un castel. De aici proprietarul putea supraveghea și administra mai ușor activitatea iobagilor de pe câmp. Castelul avea mai ales un caracter reprezentativ. Conacele fiind de construcție mai puțin robustă ca un castel și aveau o intrare cu o poartă largă.



Conacul „Bucevschi” este o construcție care datează din anul 1925, de pe vremea boierilor Bucevschi este înscrisă în lista monumentelor istorice din județul Suceava sub nr. SV-II-m-B-05506. Aceasta este în proprietate privată, deținută de moștenitorii familiei Bucevschi.

Evenimente locale:

La nivelul comunei Calafindești sunt organizate pe tot parcursul anului diferite festivaluri și evenimente care merită să fie cunoscute și care trebuie promovate.

- 8-9 septembrie Nașterea Maicii Domnului - hramul bisericii și în localitate (Bâlci), localitatea Calafindești;
- În fiecare zi de miercuri piață;
- 15 august Adormirea Maicii Domnului - hramul bisericii localității Botoșenița, comuna Calafindești;
- Festivalul interjudețean al fanfarelor - luna octombrie, anual

Comuna Calafindești este așezată în apropierea Obiectivelor Turistice importante de pe raza județului Suceava:

- Mănăstirea Dragomirna 39 km;

- Mănăstirea Sucevița 40km;
- Mănăstirea Putna 53 km;
- Cetatea de Scaun a Sucevei 37 km;
- Muzeul etnografic de ceramică neagră Marginea 32 km;
- Grădina zoologică Rădăuți – 32 km.

Turismul cultural

Comuna Calafindești se bucură de următoarele atracții locale:

- Monumentul eroilor neamului care s-a jertfit pentru țară în cel de-al doilea război mondial, situat în centrul satului Calafindești;
- Festivalul fanfarelor (26 octombrie);
- Hora de la Calafindești (8 – 9 Septembrie)
- Festivalul Pascal (a doua zi de Paște);
- Festivalul de Datini și Obiceiuri (sărbătorile de iarnă)

Biserica de lemn „Nașterea Maicii Domnului” din Calafindești

Biserica de lemn a fost un lăcaș de cult ortodox construit în anul 1775 în satul Calafindești din comuna omonimă aflată în județul Suceava. Edificiul religios se afla localizat în centrul satului și avea hramul *Nașterea Maicii Domnului*, sărbătorit la data de 8 septembrie.

Prima atestare documentară a satului Calafindești datează din 15 iunie 1431, acesta fiind pe atunci sat răzeșesc. În secolul al XVII-lea, moșia satului Calafindești era proprietatea familiei boierului Ciogolea Pătrașco. Ulterior, aceasta ajunge proprietate a familiilor boierești Palade, Sturza și Neculce. În secolul al XIX-lea o mare parte a terenurilor agricole ajung în posesia armenilor Kapri (Michael, Albina și Emanuel Kapri).



Prima mențiune scrisă cu privire la existența unei biserici în Calafindești este documentul lui Ștefan cel Mare din 15 martie 1490 prin care Domnul Moldovei întărea Episcopiei Rădăuți nu mai puțin de 50 biserici cu popă cu toate dările, biserici care au fost date acestei episcopii încă de bunicul său, Alexandru cel Bun (1400-1432), printre care și „a 29-a biserică, la Calafendești, cu popă”.

Recensământul lui Rumeanțev (1772-1773) și apoi recensământul guvernatorului militar Spleny (1775) au înregistrat prezența a trei popi în satul Calafindești din Ocolul Vicovilor. Dintr-un document de danie din 22 iunie 1778 aflăm că unul dintre cei trei preoți, Vasile, și jupâneasa lui, Sanda, au dăruit Mănăstirii Moldovița fânașurile Miculile și Solotrucu din Vama, zestrea Sandei, fata lui Ion Hasnăș din Câmpulung Moldovenesc. ^[1]

Istoricul bisericii

Biserica de lemn din Calafindești a fost ridicată cu ajutorul „poporenilor” în 1775 și avea hramul „Nașterea Maicii Domnului” (8 septembrie).^[2] Biserica avea dimensiunile de 20 metri lungime și 8 metri lățime, fiind construită din lemn de stejar și brad și acoperită cu șindrilă.

Lăcașul de cult a suferit diferite reparații în decursul timpului (în anii 1832 și 1890-1892). În 1911 a fost construită o casă parohială din cărămidă, acoperită cu țiglă, compusă din 6 camere.

Între anii 1935-1950, în apropierea lăcașului de cult din lemn, a fost construită o biserică de piatră cu dimensiunile de 30x16 m. În 1946 a fost înălțată o clopotniță din piatră cu dimensiunea de 5x5 m. Aici se află 4 clopote datând din 1797, 1799, 1893 (nefolosite) și unul nedatat (probabil la fel de vechi ca primele două).^[3]

După finalizarea construcției bisericii noi, biserica veche din lemn a fost donată unui sat din județul Neamț, în locul ei rămânând doar masa altarului cioplită de ieromonahul Daniel.

Preoți slujitori

Între preoții parohi care au slujit la această biserică sunt de menționat Dimitrie Diaconivici, Grigorie Czerniawski, Mihai Bendeveschi, Vasile Turtureanu și Vasile Onica.

În anul 1843, preotul administrator Dimitrie Diaconivici păstora o comunitate de 648 credincioși, patron al bisericii fiind „von Wolanski”. În 1876, Parohia Calafindești avea sub oblăduire 1.009 enoriași, păstoriți de parohul Grigorie Czerniawski; biserica era patronată de baronul Michael von Kapri.^[4]

Mihai Bendeveschi a păstorit aici înainte de a fi transferat la Crasna-Ilschi. I-a succedat după o perioadă de vacanță preotul patriot Vasile Turtureanu (1852-1937), care a păstorit aici ca preot administrator (1896-1898) și apoi ca preot-paroh (1898-1936). Acesta a primit titlul de exarh (1920), fiind decorat cu Ordinul Coroana României în rang de cavaler. În anul 1930 a devenit protopop al Protopresviteriatului Siret. În mai 1936, la vârsta de 84 ani, a fost înlocuit ca preot de către Dionisie Preda. A continuat să locuiască până la moarte în Conacul Bucevski din Calafindești. Decedat la 4 februarie 1937, preotul Vasile Turtureanu a fost înmormântat lângă biserica din lemn din cimitirul satului.

Monumentul eroilor din comuna Calafindești satul Calafindești

STRATEGIA DE DEZVOLTARE A COMUNEI CALAFINDEȘTI
pentru perioada 2021-2026



Acest monument este închinat ostașilor căzuți pe câmpul de luptă în al doilea război mondial 1941 – 1944.

Turism religios are în vedere pelerinajele credincioșilor la lăcașele de cult. În zona Bucovinei și Sucevei turismul religios se întrepătrunde cu turismul cultural, multe dintre mănăstiri fac parte din patrimoniul național și mondial.



Pelerinii sunt atrași în număr mai mare cu ocazia sărbătorilor religioase importante și a hramurilor mănăstirilor și bisericilor.

Dezvoltarea turismului din localitate este precară, în comună nu există nici-o unitate de cazare omologată ca structură turistică, localitatea preocupându-se până în prezent de sectorul agricol.

2.8. Analiza cadrului demografic

2.8.1. Populația

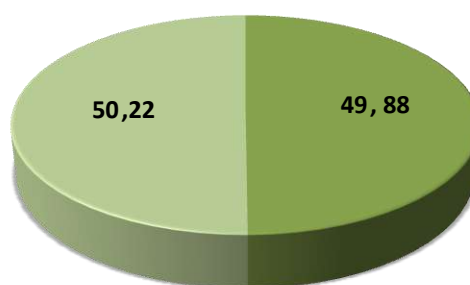
Populație stabilă – numărul persoanelor care au domiciliul stabil pe teritoriul respectiv, inclusiv persoanele absente temporar.

La începutul anului 2020 în comuna Calafindești populația stabilă era de 2969 persoane, din care 1481 bărbați și 1488 femei.

Numărul bărbaților reprezintă 49,88% din totalul populației, iar femeile reprezintă 50,22%.

Numărul populației în comună, persoane

	2017	2018	2019	2020
Total	2969	2985	2964	2969
Bărbați	1478	1480	1481	1481
Femei	1491	1505	1483	1488



Femei

Bărbați

Mișcarea naturală este caracterizată prin procesele demografice: naștere, deces, căsătorie, divorț, în baza datelor obținute în rezultatul gestionării fluxului informațional integrat (FIA), administrat în comun și în strânsă colaborare de către

Ministerul Justiției, Ministerul Sănătății, Ministerul Tehnologiei Informației și Comunicațiilor și Biroul Național de Statistică, instituții responsabile pentru realizarea anumitor etape ale FIA, atribuțiile cărora sunt strict stipulate în Ordinul comun nr. 44/347/100 din 11.10.2005.

Mișcarea naturală a populației, la începutul anului

Perioada	Născuți (persoane)	Decedați (persoane)	Căsătorii (număr)	Divorțuri (număr)
2016	27	37	18	3
2017	32	29	25	3
2018	34	38	22	2
2019	31	37	17	2

În ceea ce privește mișcarea naturală a populației din comuna Calafindești, în anul 2019 s-au înregistrat 31 nașteri, cu 14% mai mult față de anul 2016, și în privința deceselor s-au înregistrat 37 de decese, la fel față de același an;

Spor natural - reprezintă diferența dintre numărul de născuți-vii și numărul decedaților pe parcursul anului. Sporul natural pozitiv (creșterea) - numărul născuților-vii depășește numărul decedaților. Sporul natural negativ (scăderea naturală) - numărul decedaților depășește numărul născuților-vii.

Astefl, sporul natural în comuna Calafindești este unul pozitiv în toți cei patru ani ai analizei, numărul născuților fiind mai mare decât a persoanelor decedate.

Durata medie a speranței de viață la naștere

	2016	2017	2018	2019
Ambele genuri	75,48	75,99	76,1	75,97
Bărbați	72,15	72,71	72,74	72,5
Femei	79,1	79,54	79,79	79,82

La începutul anului 2019 speranța de viață era:

- 75 de ani pentru ambele genuri;
- 72 de ani pentru bărbați;
- 79 de ani pentru femei.

Migrațiunea populației reprezintă permutarea teritorială a persoanelor, însoțită de schimbarea locului de trai.

Migrațiunea populației, persoane la începutul anului

Perioada	Numărul persoanelor venite, oficial	Numărul persoanelor plecate, oficial
2016	9	10
2017	7	17
2018	3	13
2019	9	14

Pe toată perioada celor patru ani de analiză s-a înregistrat un spor migrator negativ, numărul persoanelor care părăsesc comuna este mai mare față de cel al persoanelor care se stabilesc aici.

2.8.2. Forța de muncă

Populația activă din punct de vedere economic (sau **forța de muncă**) cuprinde toate persoanele de 15 ani și peste, care furnizează forța de muncă disponibilă pentru producția de bunuri și servicii în timpul perioadei de referință, incluzând **populația ocupată** și **șomerii**.

1. Populație economic activă – persoane care constituie forța de muncă disponibilă, capabilă de muncă, incluzând populația ocupată și șomerii.

2. Populație ocupată în economie – persoane care desfășoară o activitate economică sau socială producătoare de bunuri și servicii în scopul obținerii unor venituri în formă de salarii sau alte beneficii.

3. Șomer – persoană în vârstă de muncă, care nu lucrează și este în căutarea unui loc de muncă.

Forța de muncă la începutul anului

Perioada	Numărul salariaților	Numărul șomerilor
2016	121	92
2017	126	76
2018	130	42
2019	124	48

În comuna Calafindești, numărul total al șomerilor a fost în 2019 de 48 persoane, raportat la o perioadă de patru ani rata șomajului este în scădere cu 47,82%.

Șomer înregistrat este acea persoană care indeplinește cumulativ următoarele condiții:

a) este în căutarea unui loc de muncă de la vârsta de minimum 16 ani și până la îndeplinirea condițiilor de pensionare;

b) starea de sănătate și capacitățile fizice și psihice o fac aptă pentru prestarea unei munci;

c) nu are loc de muncă, nu realizează venituri sau realizează din activități autorizate potrivit legii, venituri mai mici decât valoarea indicatorului social de referință al asigurărilor pentru șomaj și stimulării ocupării forței de muncă, în vigoare;

d) este disponibilă să înceapă lucrul în perioada imediat următoare dacă s-ar găsi un loc de muncă;

e) este înregistrată la Agenția Națională pentru Ocuparea Forței de Muncă. Asimilații șomerilor sunt:

- absolvenții instituțiilor de învățământ și absolvenții școlilor speciale pentru persoane cu handicap, în vârstă de minim 16 ani, care, într-o perioadă de 60 de zile de la absolvire, nu au reușit să se încadreze în muncă potrivit pregătirii profesionale.

Tânăr cu risc de marginalizare socială este persoana cu vârsta cuprinsă între 16-26 ani, care îndeplinește condițiile prevăzute la calitatea de șomer, se înregistrează la agenția pentru ocuparea forței de muncă în a cărei rază teritorială își are domiciliul sau, după caz, reședința și se încadrează în una dintre următoarele categorii:

a) se află în sistemul de protecție a copilului sau provine din acest sistem;

b) are dizabilități;

c) nu are familie sau a cărui familie nu îi poate asigura întreținerea;

d) are copii în întreținere;

e) a executat una sau mai multe pedepse privative de libertate;

f) este victima a traficului de persoane.

Agenția pentru ocuparea forței de muncă încheie un contract de solidaritate cu tânărul cu risc de marginalizare socială pe o durată de până la 3 ani, dar nu mai puțin de un an, în condițiile în care, la data încheierii contractului de solidaritate, tânărul nu a împlinit vârsta de 26 ani.

2.9. Urbanism

Urbanismul reprezintă studiul comunei, al mediului geografic, economic, politic, social și cultural și al impactului acestor elemente asupra fondului construit.

Aceasta este o activitate operațională, integratoare, normativă care are ca principal scop stimularea evoluției complexe a localităților, prin realizarea strategiilor de dezvoltare pe termen scurt, mediu și lung, care urmărește stabilirea direcțiilor dezvoltării spațiale a localităților urbane și rurale, în acord cu potențialul acestora și cu aspirațiile locuitorilor și care cuprinde toate localitățile țării, organizate în rețea, pe baza ierarhizării și distribuției echilibrate ale acestora în teritoriu; aplicarea obiectivelor are în vedere întreg teritoriul administrativ al orașelor și comunelor sau zone din acestea.

În acest sens se studiază în ansamblu activitățile de organizare a componentelor materiale (cadru natural, resurse economice, cadru construit, populație etc.) ale comunei în scopul îmbunătățirii calității vieții locuitorilor.

Comuna Calafindești nu beneficiază de rețea de termoficare și gaze naturale. În acest moment încălzirea spațiilor cu destinație de locuință, precum și cele publice se realizează cu combustibil solid (sobe de teracota sau centrale termice).

2.9.1. Căi de comunicație

Caile de comunicație și transporturi reprezintă una din funcțiunile cele mai importante ale așezării permitând stabilirea unor relații atât în cadrul limitelor administrative cât și în afara acestora prin asigurarea cadrului necesar circulației persoanelor, marfurilor și informațiilor. Dezvoltarea și modernizarea rețelei de cai de comunicație reprezintă un element de bază în relansarea economică a comunei.

Comuna Calafindești este traversată de DJ 209 D (Liteni –Serbauti – Botosenita Mare), DC 39 Granicesti și DJ 209 D.

Drumul județean 209D are rolul de a asigura circulația marfurilor, persoanelor, informației pe ruta Serbauti - Balcauti.

Organizarea circulației la nivelul comunei este reprezentată de DC39 spre Granicesti precum și o serie de artere de circulație care alcatuiesc trama secundară și care urmăresc, în general, dreapta de cea mai mică pantă. Aceasta se caracterizează prin adaptabilitate la configurația terenului și prin faptul că sunt necorespunzător amenajate din punct de vedere al exigențelor de confort și siguranță în derularea traficului.

De asemenea există o rețea de aproximativ de drumuri sătești pietruite unde se impune refacerea sistemului rutier cu mixtură asfaltică.

Transportul în comun este asigurat prin prezența unei linii de autobuz, care efectuează curse pe ruta Suceava–Calafindești. În ceea ce privește infrastructura de

transport, la nivelul comunei Calafindești există și străzi nemodernizate – tip ulițe cu profil transversal, dar și intersecții neamenajate. Treckerile peste ape ale drumului județean sunt rezolvate prin poduri de beton. Principalele disfuncții înregistrate la nivelul circulației rutiere, se rezumă la starea sub medie a arterelor de circulație, minima amenajare a plantațiilor de aliniament și lipsa amenajărilor pentru staționare.

Rețeaua de drumuri locale are 33,54 km lungime, drumurile comunale fiind parțial asfaltate și parțial balastate.

2.9.2. Gospodărirea apelor

Comuna Calafindești beneficiază de sistem de alimentare cu apă potabilă și canalizare. La nivel local, există rețele tehnico-edilitare – rețea alimentare cu apă potabilă – canalizare (care nu acoperă integral comuna) și stație de epurare. Pentru rețeaua de alimentare cu apă potabilă și rețeaua de canalizare s-au investit 1.639.169,00 lei, printr-un proiect cu finanțare europeană „Alimentare cu apă în localitatea Calafindești, comuna Calafindești, județul Suceava finanțat din fonduri comunitare nerambursabile postaderare prin Programul PNDR-FEADR, Măsura 322-„Renovarea, dezvoltarea satelor, conservarea și îmbunătățirea moștenirii rurale””.

Prin proiect au fost realizați 4.527 ml din care 2.756 ml conducte colectare și 1.771 ml conducte transfer.

Stația de epurare a fost pusă în funcțiune în anul 2012, valoarea investiției a fost de 1.125.390 lei și a fost realizată tot prin fonduri europene nerambursabile. Stația de epurare dispune de treaptă mecanică și biologică, capacitatea acesteia este de 114,7 mc/zi.

Pentru gospodăriile care nu sunt conectate la rețeau de alimentare cu apă, principalele surse de apă potabilă sunt reprezentate de fântâni și izvoare.

Locuitorii care nu beneficiază de canalizare în sistem centralizat utilizează closete simple uscate, care constituie surse de infecție pentru pânza freatică

2.9.3. Echiparea energetică

Echiparea energetică reprezintă lungimea rețelei de alimentare cu energie electrică a comunei împreună cu numărul gospodăriilor conectate la rețeaua electrică precum și gradul de echipare al locuințelor.

Comuna Calafindești este alimentată cu energie electrică din rețeaua aeriană de distribuție de medie tensiune (LEA 20kv).

Rețeaua de joasă tensiune, de tip aerian, destinată consumatorilor casnici și iluminatului public, este racordată la posturile de transformare de tip aerian sau amplasate în cabină metalică, ele având puteri între 40kva și 200kva.

Rețelele electrice sunt pozate pe stâlpi din beton precomprimat tip RENEL, iar iluminatul public se realizează cu lămpi cu vapori de mercur.

Locuintele din cadrul comunei Calafindesti sunt alimentate cu energie electrica in proportie de 99 %.

Posturile de transformare sunt în general de tip aerian sau în cabină și se alimentează radial din rețeaua de medie tensiune.

Posturile transformatorilor variază între 40 KVA și 160 KVA. Pozarea LEA de medie tensiune se realizează pe stâlpi din beton tip ELECTRICA.

Rețeaua locală de distribuție de joasă tensiune (LEA 0,4KV) este de tip aerian alimentată din posturile de transformare de transformare aeriene racordate la rețeaua de distribuție de medie tensiune.

Rețeaua electrică de joasă tensiune (LEA 0,4KV) de tip aerian este pozată pe stâlpi din beton tip ELECTRICA.

Starea tehnică a rețelei de alimentare cu energie electrică este satisfăcătoare.

Principalele disfuncționalități constatate sunt:

- discontinuitatea iluminatului exterior în unele zone ale satelor comunei Calafindesti;
- existența unor locuințe și anexe construite în extravilan fără autorizație de construire, nu respectă distanțele față de liniile electrice aeriene impuse de normativul P.E.104/1993 față de liniile electrice aeriene de medie și înaltă tensiune.

2.9.4. Iluminatul public

Iluminatul public stradal este definit ca: „o instalație fixă de iluminat destinată să asigure, în timpul perioadelor nocturne, o bună vizibilitate pentru utilizatorii zonelor publice exterioare de trafic, cu scopul de a susține siguranța și fluiditatea traficului, precum și siguranța publică”.

În comuna Calafindești sunt 22 de km străzi iluminate.

Iluminatul public se realizează cu lămpi cu vapori de mercur sau sodiu. În viitor se are în vedere modernizarea și extinderea sistemului de iluminat public cu lămpi LED pentru eficiență energetică crescută.

2.9.5. Gestiunea deșeurilor

În comuna Calafindești, colectarea deșeurilor se face de către o firmă specializată de salubritate, SC FLORCONSTRUCT SRL. Colectarea deșeurilor din comună se face de două ori pe săptămână.

S.C. Florconstruct S.R.L. este o unitate cu capital privat, care a luat ființă în anul 1993 având denumirea de SC JAN COST COM SRL., apoi în anul 1999 și-a schimbat denumirea în S.C. FLORCONSTRUCT S.R.L. denumire pe care o are și astăzi. Unul dintre obiectivele secundare de activitate ale firmei este **Salubritate, depoluare și activități similare.**

Secția salubritate a întreprinderii cuprinde 7 departamente, printre care *precolectarea, colectarea și transportul rezidurilor.*

Activitatea de salubritate a localităților, respectiv colectare, transport și depozitare reziduri menajere și nemenajere nepericuloase, vidanjare sunt licențiate de ANRSC, cu licența Clasa II. Activitatea beneficiază de o bază de lucru modernizată în municipiul Suceava, Str. Petru Rareș Nr 52.

Mașinile și utilajele folosite în procesul de producție, au toate autorizațiile necesare și sunt deservite de personal de specialitate, cu o experiență în domeniu de peste 20 ani.

Managementul salubrității localităților este asigurat de personal specializat în domeniu, cu o vastă experiență și rezultate deosebite, la un nivel performant și calitativ.

2.9.6. Tehnologia informației și comunicațiilor

În comuna Calafindești este un operator regional, acesta acoperă 80% din teritoriu și un număr de 400 de abonați. De asemenea în comună sunt înregistrați și utilizatori ai serviciilor de telefonie fixă precum și abonați la internet.

Gradul de acoperire a rețelelor de telefonie mobilă este de 95% din zonele locuite ale comunei Calafindești.

2.9.7. Alte servicii/facilități publice

➤ *Ordinea și siguranța publică*

Ordinea și siguranța publică în comună este asigurată de personalul angajat în cadrul postului de poliție.

Nivelul infracționalității în această comună a crescut în perioada 2014-2020.

Astfel, pentru creșterea siguranței cetățenilor sunt necesare următoarele măsuri:

- clarificarea modului de organizare a pazei bunurilor;
- instalarea unui sistem de supraveghere care să asigure preluarea imaginilor pe timp de zi și în special pe timpul nopții și în orice fel de condiții atmosferice cu monitorizare 24 h din 24 h prin mod centralizat;
- implementarea unui mod de sensibilizare a populației privitor la lăsarea nesupravegheată a animalelor domestice/ agresive în și pe spațiul public;
- completarea numărului de indicatoare rutiere și efectuarea marcajelor pe D.J. 209 D și pe drumurile comunale asfaltate și neasfaltate;
- identificarea și crearea spațiilor pentru parcare a autovehiculelor de mari dimensiuni, precum și dotarea acestor spații cu sistem de supraveghere video monitorizate cel puțin pe timp de noapte.

Fondul locativ

În comuna Calafindești sunt un număr de 1225 locuințe, ocupând o suprafață de 59.352 mp locuibili.

În cursul anului 2019 s-au eliberat un număr de 29 autorizații de construire, majoritatea pentru construcția de locuințe noi.

În cursul anului 2019 s-au finalizat un număr de 20 locuințe.

2.10. Sistemul de educație și învățământ

2.10.1 Prezentare generală - Învățământ preșcolar

În comuna Calafindești toate instituțiile școlare sunt de stat, în care limba de predare este română. De asemenea, aici nu există colegii și școli polivalente.

Primele activități educative menționate în Calafindești sunt din secolul XVII, când familia Ciogolea, proprietari ai satului, își instruia copiii cu ajutorul dicului Toader. Acesta, originar din Feldru-Bistrița, era chemat în Calafindești pe la 1635-1637 de Pătrașco Ciogolea, un vădit iubitor de cultură și carte și totodată interesat de instruirea nepoților săi. Interesul boierului Ciogolea nu este surprinzător, imboldul "școalei" fiind atotputernic în rândul curților domnitorilor și a boierilor moldoveni de la acea vreme. Informații ulterioare referitoare la astfel de acțiuni nu mai sunt întâlnite până la sfârșitul secolului al XIX-lea. Prima școală care a funcționat în Calafindești se pare că și-a început activitatea în anul 1874 sau 1875. Localul școlii era impropriu

învățământului, dar merită apreciată acțiunea săteanului Irimie Poclitar, care a cedat două camere ale locuinței sale în acest scop. Astfel de acțiuni aveau succes, fiind practicate și în satele vecine, cum ar fi în Șerbăuți (1912) sau Călinești Cuparencu, unde în anul 1903, dascălul Vasile Florea primea în casa sa elevii școlii particulare înființate de preotul Inocențiu Ștefanelli. Momentul oficial al construirii unei clădiri a școlii și a încăperii cursurilor a fost anul 1884, chiar dacă unele informații vehiculează anii 1882 sau 1883. Sediul școlii avea trei săli de clasă, o cancelarie și locuința directorului, formată din trei camere. Pe lângă clădire mai existau o grădină și o curte mare. Școala populară ("Volksschule") din Calafindești și-a deschis porțile la 12 octombrie 1884 și avea la acea dată un număr de 58 de elevi, deși numărul celor apți de a frecventa învățământul era mult mai mare. Conform unor informații, în anul 1883 numărul copiilor de vârstă școlară era de 134, însă unul singur frecventa școala. Nici în anii următori școala nu a fost frecventată de un număr mare de elevi: 1885 – 61 elevi; 1886 – 58 elevi.

În toamna anului 1887, școala a fost închisă, refuzându-i-se eliberarea certificatului sanitar de funcționare. Închiderea școlii era considerată strict necesară, deoarece în acel an clădirea a fost atacată de igrasie. Activitatea școlii va fi reluată de abia în anul 1893. Izbucnirea Primului Război Mondial a perturbat activitatea didactică pe întreg teritoriul Bucovinei. Unii profesori au fost recrutați în armata austriacă, iar pe plan local, frecvența școlară era caracterizată de un absenteism accentuat. Analiza statistică a datelor oferite de sursele de informare evidențiază că în anul școlar 1915/1916, ultimul an de învățământ din Bucovina sub regimul habsburgic, a fost frecventat de un număr aproximativ de 80 de elevi din cei 255 înscriși, pentru ca în 1916 activitatea școlii să fie întreruptă până în 1919. În anul 1923 s-au inițiat și cursurile pentru adulți, scopul acestora fiind reducerea numărului analfabeților. Această acțiune a fost întreprinsă și în anul 1948, când noul regim dorea să integreze cât mai mulți cetățeni în rândul știutorilor de carte. Conform unui *Catalog general al neștiutorilor de carte din Calafindești*, în localitate existau nu mai puțin de 219 analfabeți, adică aproximativ 16% din populația satului. În anul 1949, după efectuarea cursurilor de alfabetizare, la care erau înscriși locuitori între 14 și 42 ani, au fost promovați 100 elevi din cei 133 care au frecventat cursurile. Activitatea școlară din anii 1948-1949 a fost susținută voluntar de 9 cadre didactice, precum și de un număr de 5 muncitori și un intelectual. În perioada interbelică, școala deținea o bibliotecă dotată cu diferite reviste și cărți. În 1927 materialul didactic era insuficient, cele 217 volume neputând acoperi strictul necesar. Până în 1940, numărul volumelor din biblioteca școlii se ridica la 650. Pe lângă bibliotecă, școala mai avea un muzeu, în curs de organizare în anul 1942 și o cantină școlară la care puteau fi hrăniți 25 de elevi. Hrana acestora era pregătită de învățătoarele care predau la școală. Cea mai stringentă problemă a școlii din Calafindești a fost cea a spațiului de desfășurare a orelor. Creșterea numărului de elevi care frecventau școala în perioada interbelică, a dus la gruparea și desfășurarea programului școlar în două serii, una dimineață de la orele 8 la 12 sau 13 pentru clasele V-VIII și una după amiază de la orele 13 la 18 pentru clasele I-IV.

Începând cu 1927, inspectorii școlari care treceau pe la școlile din județ au început să reclame necesitatea ridicării unui edificiu școlar nou pentru că “cel vechi este nepotrivit și vătămător sănătății”.

La rândul ei, primăria venea adesea în sprijinul școlii, cerând construirea unui edificiu nou, propriu învățământului. Problema a fost parțial rezolvată, recurgându-se la închirierea unei săli aparținând filialei Calafindești a Băncii Populare Albina. Un nou edificiu școlar avea să fie construit abia în anul 1958, noua clădire având 7 săli de clasă și o cancelarie. Construcția putea să acopere la acea vreme, împreună cu vechea clădire, strictul necesar al spațiului pentru învățământ. În 1973 a fost construită o nouă școală cu 12 săli de clasă, 2 laboratoare, o cancelarie, o bibliotecă, precum și o sală de sport și diferite ateliere. În prezent, cursurile se desfășoară în 2 clădiri (clădirea nouă cu 12 săli de clasă și clădirea veche, aparținând grădiniței din Calafindești). Localul vechi al școlii în care azi funcționează trei grupe de grădiniță și trei clase de elevi, a fost construit în 1958. Localul nou a fost dat în folosință în 1979, având 12 săli de clasă, 2 laboratoare, o bibliotecă ce are în prezent 12.061 de volume și 2 ateliere de tâmplărie și lăcătușeri. Atelierul școlii, sala de sport, depozitele de lemne și grupurile sanitare sunt în stare bună de funcționare. În unele săli de clasă sunt amenajate cabinete de limbă română, limbi străine, istorie, geografie, matematică.

Învățământul primar își desfășoară activitatea în spații bine dotate cu materiale didactice necesare procesului instructiv educativ iar spațiile destinate preșcolarilor sunt dotate corespunzător cu materiale didactice confecționate de educatoare. În anul școlar 2007-2008, școala a beneficiat de lucrări de renovare care au schimbat mult înfățișarea școlii. Sistemul de învățământ din Calafindești oferă tuturor copiilor șanse egale pentru dezvoltarea liberă, autonomă și creativă a personalității, indiferent de religie și etnie. Elevii sunt tratați în funcție de ceea ce ar putea deveni și sunt educați pentru a lucra în echipă. Cadrele didactice acordă atenție cunoașterii personalității în vederea valorificării maxime a potențialului individual. Școlile din Calafindești își propun să ofere condiții optime pentru dezvoltarea intereselor și aptitudinilor individuale, a acelor cunoștințe, deprinderi și atitudini care vor duce la o bună integrare în viața socială și profesională.

Infrastructura de învățământ a comunei Calafindești cuprinde:

- 1 unitate clasificată ca fiind grădiniță amplasată în Calafindești
- 1 unitate școlară – Școala primară Botoșanița Mare
- 1 unitate școlară – Școala gimnazială cu clasele I-VIII Calafindești
- 1 bibliotecă școlară

Prima școală din satul Calafindești apare în anul 1875 în locuința gospodarului Poclitar Irimie. Un edificiu propriu a fost construit abia în anii 1883-1884, când cursurile învățătorilor erau ținute în fața unui număr de 83 de elevi. Numărul acestora va crește permanent sub îndrumarea învățătorilor Dionisie Paulovici (1884-1888),

Andronic Motrescul (1888-1897), Lucas Buliga (1897-1912), Aurelian Diaconescu (1906-1940), Emilian Casparovici (1926-1946). Astăzi școala beneficiază de două clădiri: una construită în 1958, cea de-a doua fiind construită în 1973.

Școala este dotată cu:

- 14 săli de clasă
- laborator de informatică dotat cu 23 de calculatoare, conectate la internet, un videoproiector, un eran de proiecție
- laborator de fizică, chimie, biologie, dotat corespunzător, prezintă un calculator, un videoproiector și un ecran de proiecție
- sală mică pentru proiecte
- un teren de sport

Școala a fost reabilitată prin intermediul unor proiecte și beneficiază de gratuitate la internet prin conectarea la rețeaua TELEKOM. Pentru activitățile sportive, școala deține o sală de sport. De asemenea, se află în derulare un proiect de amenajare a unei baze sportive.

Unul dintre proiectele realizate în cadrul școlii, este înființare și dotarea unui centru de asistență după programul școlar tip "After School". Centrul deține 3 săli de clasă funcționale, dotate cu calculatoare. O sală este folosită pentru pregătirea elevilor la limba și literatura română, o altă sală este destinată pregătirii la matematică, iar cea de-a treia este destinată elevilor care au părinții plecați la muncă în străinătate. Aceștia din urmă formează o grupă de 15 copii, ajutați la realizarea temelor de către 20 de profesori, prin rotație.

Grădinița cu program normal Calafindești prezintă 3 săli de clasă, ocupate de: grupa mare, grupa mijlocie și grupa mică. Grădinița nu deține un spațiu de joacă adecvat și amenajat în aer liber.

Școala cu clasele I-IV din Botoșanița Mare a fost reabilitată. Prezintă 3 săli de clasă, din care una singură este funcțională. Celelalte două săli sunt folosite la depozitarea materialelor didactice. La școală sunt înscriși 12 copii, care învață în regim simultan – clasele I-IV. Școala este dotată cu două grupuri sanitare, mobilier și parchet nou. Materialele didactice sunt realizate de către singurul cadru didactic care lucrează aici. Clădirea nu este dotată cu sisteme de supraveghere video și nu deține un spațiu de recreere amenajat adecvat.

Personalul didactic - reprezinta persoanele fizice care sunt angajate in sistemul de invatamant si predau in cadrul procesului educational si de instruire (cu norma intreaga si cu norma partiala). Fiecare cadru didactic se inregistreaza o singura data, numai la unitatea scolara la care are functia de baza (are cartea de munca) sau preda numarul cel mai mare de ore didactice. În comuna Calafindești își desfășoară

activitatea, la nivelul anului 2019, un număr de 24 pe cadre didactice și personal didactic auxiliar care deservește unitățile școlare.

2.10.3. Proiecte implementate

Proiectele în care au fost implicate unitățile de învățământ din comuna Calafindești în ultima perioadă sunt:

- La mulți ani Romania! Ziua României este marcată an de an prin realizarea unor materiale originale, în care elevii s-au implicat cu mult entuziasm. Mândri de moștenirea pe care au preluat-o de la părinți încă de acum, ei poartă cu mândrie portul popular, recită poezii și interpretează cântece patriotice cu mult devotament conștienți de solemnitatea momentului chiar dacă în acest an, interpretările au avut loc în familie, acolo de unde au învățat că a fi patriot reprezintă o calitate demnă de admirat;

- Sărbătoarea Halloween-ului - anual la sfârșitul lunii octombrie și începutul lunii noiembrie, atât elevi din ciclul primar cât și elevi din ciclul gimnazial iau parte la activități extracurriculare cu ocazia sărbătorii halloween-ului. Elevilor li s-a explicat originea acestei sărbători și au înțeles că ea reprezintă o oportunitate de exprimare a bucuriei mai ales a celor mici care colindă costumați din dorința de a primi dulciuri și de a împărtăși cu entuziasm bucuria de a se costuma și de a întruchipa pentru o seară un personaj, rod al propriei lor imaginații.

- Ziua internațională a limbilor europene - a fost marcată prin susținerea unei lecții interactive la clasele V-VII publicată și pe platforma națională livresq. Elevii au participat cu entuziasm, îmbogățindu-și cultura generală și efectuând activități care le-au făcut plăcere.

- "Eminescu – prin ochi de copil" 15 ianuarie

- Doamna educatoare Deaconescu Dorina Victoria a organizat o activitate de familiarizare a preșcolarilor grupei mari cu portretul marelui poet și cu una din poeziile acestuia. Captarea atenției s-a realizat prin prezentarea sub formă de surpriză a materialelor cu ajutorul cărora s-a desfășurat activitatea: portretul poetului, mijloace audio vizuale, cărți. Doamna bibliotecar Ioneac Emilia le-a prezentat copiilor semnificația zilei de 15 ianuarie, viața și opera marelui poet. Preșcolarii au memorat versurile poeziei "Somnoroase păsărele", apoi au realizat o carte cu imagini, ilustrând poezia învățată. S-a realizat o expoziție cu lucrările realizate de copii, iar copiii grupei mari au recitat această poezie, avându-i ca spectatori pe copiii grupei mici și mijlocii. La final, copiii au fost apreciați și recompensați cu diplome.

- Ziua internațională a drepturilor copiilor - Pe 20 noiembrie, elevii școlii noastre au marcat Ziua Internațională a Drepturilor Copiilor printr-o serie de activități. Astfel elevii claselor a IVa A și B au fost informați cu privire la drepturile universale ale copiilor, le-au enumerat, au prezentat situații aparute în massmedia în care unor copii li s-au încălcat unele drepturi, au analizat acele situații, au realizat afișe și desene referitoare la tema discutată.

Pădurea – O comoară a naturii - Elevii clasei a IVa B au fost antrenați într-o activitate extracurriculară de conștientizare a importanței pădurilor și a protejării acestora. Activitatea s-a desfășurat pe grupe în ziua de 14 noiembrie 2019 și a cuprins 4 secțiuni. Prima secțiune a fost denumită *Animalele din pădure*, a doua *Plantele din pădure*, a treia *Beneficiile pădurii în viața omului* și a patra *Măsuri de protejare a pădurilor*. La primele două secțiuni elevii au apelat la cunoștințele dobândite la orele de Științe ale naturii. Atunci când au abordat subiectul *Beneficiile pădurii* elevii au conștientizat faptul că aceste beneficii sunt nenumărate, cu efecte pozitive atât asupra vieții umane cât și a întregului mediu înconjurător. La a patra secțiune elevii au căutat soluții pentru a proteja pădurea. Lucrările colective au cuprins desene și colaje sugestive pentru tema abordată.

- Activitatea de Comemorare a Holocaustului desfășurată pe data de 9 octombrie 2019 a avut ca scop trezirea interesului pentru evenimente istorice semnificative și omagierea victimelor Holocaustului, cunoașterea tragediei poporului evreu, astfel încât astfel de acte să nu se mai repete. Un prim pas a fost prezentarea făcută de prof. Strugar Florin, care a amintit că Ziua Națională de Comemorare a Holocaustului este un eveniment ținut pe 9 octombrie în România, dedicat comemorării victimelor Holocaustului și, în special, rolului României în acest episod al istoriei.

- Darurile toamnei – 27 septembrie 2019 – Au avut loc activități în aer liber de culegere de frunze, fructe (castane, nuci, conuri), flori, s-a sortat materialul cules și s-au executat lucrări după fantezia și creativitatea copiilor.

- LET'S DO IT ROMANIA! - Școala Calafindești s-a alăturat campaniei naționale de curățenie „Let s do it, România!” din data de 21 septembrie 2019. Astfel, elevii clasei a V-a A, coordonați de domnul profesor George Rusu au ecologizat zonele din jurul școlii.

- Crăciunul de altădată – An de an Școala Calafindești organizează activități artistice de colinde, recitat poezii și cântă cântece pentru Moș Crăciun

2.11. Cultură

➤ *Cămine culturale*

În comuna Calafindești, tradițiile și obiceiurile sunt transmise din generație în generație.

Deși este o comună mică, Calafindeștiul are un Ateneu popular, care dispune de toate dotările necesare. Ateneul Popular este amplasat în zona centrală a Comunei Calafindești, pe terenul din domeniul public, în administrarea Comunei Calafindești. Prezintă o suprafață utilă de 829,85 mp. Clădirea a fost modernizată și este structurată pe două niveluri: parter și etajul 1.

La parter se găsesc:

- O sală de spectacole cu scenă, recuzită/cabină
- Biblioteca și un spațiu de depozitare

- Un grup sanitar
- Două holuri
- Casa scării

Etajul 1 este compus din:

- Casa scării
- Magazie
- Birou director
- Secretariat director
- Birou consiliere cetățeni
- Sala ansamblu *Trandafirul*
- Muzeu
- Două holuri
- Casa scării 2

Infrastructura clădirii este alcătuită din fundații izolate sub stâlpi și continue sub elevații, din beton și beton armat. Structura de rezistență este alcătuită din zidărie portantă din cărămidă plină presată cu stâlpi, grinzi și centuri din beton armat. În cadrul lucrărilor de modernizare s-au realizat următoarele:

- acoperișul de tip șarpantă din lemn de rășinoase a fost învelit cu tablă profilată
- au fost înlocuite elementele deteriorate (tălpi, popi, clești, pane sau căpriori)
- a fost înlocuit sistemul de jgheaburi și burlane
- s-au tratat toate elementele din lemn ale șarpantei cu soluții ignifuge și antiseptice
- s-au realizat reparații și vopsitorii cu vopsele cu ulei la streșini

De asemenea, s-au creat grupuri sanitare noi pentru care s-au executat pereți de compartimentare din gipscarton de 10 și 15 cm. S-au montat placaje cu faianță și pardoseli din gresie de trafic. În ceea ce privește tâmplăria exterioară, s-au executat profile din lemn stratificat cu geam termoizolant de 24 mm grosime. Tâmplăria interioară a vizat ușile de lemn, furniruite, de bună calitate gata finisate. S-au montat placaje lambriu tip PAL, la sală, încăperi și holuri. La Ateneul popular calafindeștenii s-au grupat în mai multe formații pentru a-și conserva și promova tradițiile, precum:

□ Ansamblul de datini și obiceiuri Bucovina – format din persoane cu vârste cuprinse între 50 și 80 de ani – a obținut locul I la festivalul *Comori de suflet românesc*, ediția 2014

□ Ansamblul Trandafirul – a obținut locul II la festivalul *Muguri de brad*, ediția 2014, care a avut loc în comuna Adâncata

□ Fanfara țărănească de la Calafindești – cu port popular țărănesc – premiată la numeroase manifestări de profil

În interiorul Ateneului popular a fost amenajat *Muzeul Etnografic Calafindești*.

➤ *Biblioteca*

Biblioteca este parte integrată a procesului educațional, partener cheie în educație; în prezent există o bibliotecă școlară care funcționează în incinta școlii, dar și o bibliotecă comunală.

Biblioteca Comunală din Calafindești funcționează în cadrul Ateneului Popular.

În anul 1907, la inițiativa bisericii și a preotului paroh Vasile Turtureanu, în colaborare cu școala locală și cu unii locuitori se înființează căminul cultural „Sentinela” care avea cabinet de lectură. În anul 1933, cabinetul de lectură avea în dotare un număr de 199 de cărți și reviste în limba română. Acest cabinet de lectură continuă să activeze și după cel de-al doilea război mondial. După 1950 activitatea cu cartea se amplifică, numărul volumelor crește considerabil. Funcționează în diverse spații până în 1992 când își mută sediul în clădirea „Ateneul Popular”. În afara depozitelor de carte, biblioteca dispune de o sală de lectură cu 25 de locuri. În bibliotecă se găsesc peste 50 de cărți cu autografe de la scriitori care au participat la diverse acțiuni organizate de bibliotecă. A organizat schimburi de experiență cu bibliotecarii din Ucraina, din județul Iași și din județul Suceava.

În ceea ce privește colecțiile, biblioteca dispune de un fond de carte de 13.425 volume și de un număr de 12 colecții audio-video. Prin intermediul programului Biblionet, biblioteca a obținut un număr de 7 calculatoare cu internet pentru utilizatori, imprimantă, scanner, videoproiector. Printre dotările care ar mai fi necesare se numără:

- un aparat foto pentru activitățile desfășurate aici
- cărți pentru copii

La bibliotecă au acces mai multe categorii de utilizatori: elevi, studenți, agricultori, pensionari, intelectuali. Adresa de e-mail este biblioteca_calafindesti@yahoo.com În cadrul bibliotecii, lunar, se organizează activități cu cei mici, precum *Micii bibliotecari*.

➤ *Alte activități de cultură/cluburi culturale*

Principalele activități culturale organizate în comuna CALAFINDEȘTI sunt prezentate în tabelul de mai jos.

Alte activități de cultură / cluburi culturale

	Denumire	Nr. persoane ce frecventează
Ansamblul de datini și obiceiuri	"Bucovina"	50
Ansamblul Trandafirul	"Trandafirul"	40
Fanfara țărănească de la Calafindești	Fanfara Calafindești	30

➤ *Meșteri populari*

În comuna Calafindești este o tradiție cea a împletiturilor din nuiele. Pe raza comunei Calafindești este înregistrat un meșter popular în persoana lui Ciobanu Gheorghe - meșter popular în împletituri.

Meșteri populari din comuna Calafindești

	Meșteri populari
Împletituri	Ciobanu Gheorghe

2.12. Sănătate și asistență socială

2.12.1. Situația actuală din domeniul sanitar

În comuna Calafindești infrastructura medicală cuprinde:

- 1 cabinet medicină generală și de familie localizate în localitatea Calafindești;
- 2 farmacii.

Unitatile sanitare reprezinta unitatile care asigura populatiei asistenta medicala curativa si profilactica prin urmatoarele unitati sanitare din sectorul public si privat:

spitale, dispensare medicale, policlinici, sanatorii, centre de diagnostic si tratament, ambulatorii integrate spitalelor si de specialitate, preventorii, cabinete medicale de familie, cabinete stomatologice, cabinete medicale de specialitate, cabinete medicale scolare/ studentesti, laboratoare medicale, crese, farmacii si puncte farmaceutice etc.

În sistemul de sănătate din comuna Calafindești lucrează 1 medic, 2 farmaciști și 3 angajați personal mediu sanitar.

Personal medical comuna Calafindești

	2019
1. Medici	1
2. Farmaciști	2
3. Personal medical mediu	3

Comuna Calafindești nu beneficiază de serviciu ambulatoriu, drept urmare în cazurile de urgență se apelează la cel mai apropiat spital. Timpul de care are nevoie o salvare pentru a ajunge în localitate este de **15 minute**.

Până la sosirea ambulanței se poate acorda primul ajutor la cabinetul medicului de familie din comună.

2.12.2. Asistență socială

În comuna Calafindești principalul furnizor de servicii sociale este reprezentat de Primăria Calafindești prin intermediul compartimentului de asistență socială.

Categorii de beneficiari ai asistenței sociale

Nr. Crt.	Beneficiari asistență socială	2018	2019	2020
1.	Vârstnici	37	44	40
2.	Persoane cu dizabilități fizice și mintale	68	70	74
3.	Persoane singure	236	232	243
4.	Persoane sărace	103	97	105
5.	Familii cu părinți plecați în străinătate	17	17	18
6.	Ajutoare pentru încălzire	46	34	22

- În comuna CALAFINDEȘTI, ponderea cea mai mare din categoriile beneficiare de prestații sociale este deținută de persoane singure.
- Numărul beneficiarilor de prestații sociale a fost în 2020 de 484, cu 1,22% mai puțini în 2020 față de 2018.

În anul 2020 au fost acordate indemnizații pentru motive de sănătate/incapacitate de muncă, acestea au înregistrat o creștere cu 8,82% față de valoarea înregistrată în 2018.

În anul 2020 au fost acordate compensații pentru perioada de iarnă acestea au înregistrat o scădere de 52,17% față de valoarea compensațiilor acordate în 2018.

În comuna Calafindești nu sunt înregistrați ca furnizori de servicii sociale în afară de furnizorul principal Primăria Calafindești prin Compartimentul de asistență socială.

2.13. Protecția și conservarea mediului natural

Starea mediului natural este prezentat la nivelul județului Suceava, întrucât nu sunt disponibile date la nivel de comună.

2.13.1. Calitatea aerului

Calitatea aerului se evaluează la scară națională, pentru fiecare unitate administrativ-teritorială, prin modelarea emisiilor. Se stabilește un indice de calitate pe o scară de la 1 la 6, unu semnificând calitatea excelentă a aerului și 6 – calitate foarte rea a aerului.

Astfel, calitatea aerului în județul Suceava, conform măsurărilor efectuate în cele patru stații existente, primește indicele de calitate general 1, excelent.

Rețeaua Națională de Monitorizare a Calității Aerului (RNMCA) include 4 stații automate de monitorizare continuă automată a calității aerului în jud. Suceava:

- Stația automată Suceava - SV1 –Suceava, str. Mărășești nr.57
- Stația automată Suceava - SV2 - Suceava, str. Tineretului f.n
- Stația automată Siret -SV3 - Oraș Siret, str. Alexandru cel Bun f.n.
- Stația automată Poiana Stampei - EM3 - loc. Poiana Stampei.



Poluanții atmosferici sunt monitorizați în conformitate cu legislația națională și europeană privind calitatea aerului, actualmente reglementați prin *Legea nr. 104/2011 privind calitatea aerului înconjurător*, care transpune cerințele prevăzute de reglementările europene în vigoare privind calitatea aerului înconjurător, Directiva 2008/50/CE privind calitatea aerului înconjurător și un aer mai curat în Europa și Directiva 2004/107/CE privind arsenul, cadmiul, mercurul, nichelul, hidrocarburile aromatice policiclice în aerul înconjurător, abrogând alte reglementări anterioare și dispoziții contrare.

Legea 104/2011 a intrat în vigoare de la data de 28.07.2011 și stabilește obiective de calitate a aerului pentru anumiți parametri, și anume:

- valorile limită pentru protecția sănătății umane la poluanții: SO₂, NO₂, CO, PM₁₀, PM_{2,5} și Pb din PM₁₀;
- valorile țintă pentru Cd, As, Ni din PM₁₀, PM_{2,5} și la O₃ (pentru protecția sănătății umane și a vegetației, după caz)
- niveluri critice pentru protecția vegetației la SO₂ și NO_x,
- obiectivele pe termen lung pentru protecția sănătății și a vegetației la ozon
- pragul de informare a publicului la ozon
- praguri de alertă la O₃, SO₂ și NO₂.

➤ Dioxidul de azot (NO₂) și oxizii de azot (NO_x)

Măsurătorile din anul 2020 la cele 4 stații automate în care au fost monitorizați acești poluanți au indicat următoarele:

- toate concentrațiile medii orare de NO₂ măsurate automat în cele 4 stații automate din județul Suceava s-au situat sub valoarea-limită orară pentru protecția sănătății umane;
- concentrațiile medii anuale de NO₂ nu au depășit valoarea-limită anuală pentru protecția sănătății umane;

- la oxizii de azot (NOx) monitorizați la stația de fond regional EM3, concentrația medie anuală (16,71 $\mu\text{g}/\text{m}^3$) nu a depășit nivelul critic pentru protecția vegetației (20 $\mu\text{g}/\text{m}^3$).

➤ Dioxidul de sulf (SO₂)

Măsurătorile efectuate în anul 2020 în cele 4 stații de monitorizare a acestui poluant au indicat o calitate corespunzătoare a aerului în raport cu dioxidul de sulf în județul Suceava, atât pentru protecția sănătății umane (stațiile SV1, SV2, SV3, EM3) cât și a ecosistemelor (stația EM3).

➤ Monoxidul de carbon (CO)

Provine din surse antropice sau naturale, care implică arderi incomplete ale oricărui tip de materie combustibilă, atât în instalații energetice, industriale, cât și în instalații rezidențiale (sobe, centrale termice individuale) și mai ales din arderi în aer liber (arderea miriștilor, deșeurilor, incendii etc.).

În 2020, valorile maxime zilnice ale mediilor de 8 ore de CO s-au situat mult sub valoarea limită pentru protecția sănătății umane (10 mg/m³, în vigoare de la 01.01.2007), în toate cele 4 stații de monitorizare din județ.

➤ Ozonul (O₃), Benzenul (C₆H₆), Pulberi în suspensie (PM₁₀ și PM_{2,5})

Valorile limită anuale pentru protecția sănătății umane pentru ozon, benzen și pulberile în suspensie nu au fost depășite în anul 2020 în nici una din cele 3 stații de monitorizare

În anul 2020 **nu s-au produs poluări accidentale ale aerului**, cu excepția stației SV1 de fond urban, unde s-a înregistrat o depășire a valorii țintă pentru ozon.

2.13.2. Calitatea apei

Rețeaua hidrografică codificată a județului Suceava însumează 3092 km și aparține bazinului hidrografic Siret. Densitatea rețelei hidrografice este de 0,361 km râu/km² teritoriu, valoare superioară celei medii pe țară.

Principalele cursuri de apă ce străbat județul sunt: râul Siret (de la N la S) și afluenții săi, râurile Suceava, Șomuzu Mare, Moldova, Bistrița (curgând de la NV spre SE).

Toate râurile de pe teritoriul județului Suceava fac parte din bazinul hidrografic al râului Siret. Cantitățile cele mai mari de apă sunt transportate de râurile ale căror bazine de alimentare sunt situate în regiunea montană. Cel mai întins bazin hidrografic este cel al râului Moldova, care drenează prin intermediul afluenților săi

peste 33% din suprafața județului Suceava, după care urmează Bistrița (cca. 30% din suprafață) și râul Suceava (26,6%).

Apele stătătoare constau din lacuri naturale de dimensiuni mici și lacuri antropice amenajate în scopuri complexe: rezerve de apă industrială și potabilă, apărare împotriva inundațiilor, piscicultura etc.

Apele subterane din județul Suceava sunt cantonate în depozitele unor structuri cristalino-mezozoice, de fliș, în depozite miocene și mai ales în formațiunile aluvionare cuaternare.

Sursele de poluare difuză a apelor sunt reprezentate în special de:

- îngrășămintele chimice utilizate în agricultură
- pesticidele utilizate pentru combaterea dăunătorilor
- animalele domestice din bazinele /spațiile hidrografice analizate

Conform Ordinului nr. 1552/2008 al M.M.D.D., care aprobă lista localităților pe județe unde există surse de nitrați, pe teritoriul județului Suceava există 64 de zone (localități) vulnerabile la poluarea cu nitrați, datorită următoarelor cauze:

- nu există la nivel de comune platforme de depozitare și stocare a gunoiului de grajd și a dejecțiilor lichide;
- există foarte puține platforme individuale de depozitare și stocare a gunoiului de grajd și dejecțiilor lichide în gospodăriile micilor producători agricoli;
- apele uzate menajere netratate se infiltrează în pânza freatică;
- infiltrații de ape uzate provenite de la bazine vidanjabile neetanșe;
- existența unui număr mare de closete de tip uscat.

2.13.3. Calitatea solului

În ceea ce privește repartitia terenurilor pe clase de calitate/pretabilitate, menționăm următoarele:

- pentru **arabil**, media este de 49 de puncte, ceea ce încadrează această folosință la clasa a III-a de calitate;
- pentru **fâneată**, media este de 34 puncte, cu clasa a IV-a de calitate;
- pentru **pășune**, media este de 43 puncte, cu clasa a III-a de calitate.

Suprafețe cu clasele I și a II-a mai apar în majoritatea comunelor de munte.

În ceea ce privește gospodăria comunală, depozitarea necontrolată a deșeurilor constituie o sursă majoră de poluare și de degradare a terenurilor. Problema deșeurilor devine acută datorită creșterii cantității acestora.

Poziția geografică a județului Suceava, condițiile climatice specifice, geomorfologia acestuia sunt factori decisivi în afectarea solurilor ca urmare a

fenomenelor meteorologice periculoase (ploi și furtuni, viscol, îngheț, căderi masive de zăpadă). La acestea se adaugă factorul antropic.

Județul Suceava ocupă un loc distinct în economia românească datorat diversității și, în unele cazuri, abundenței bogăției resurselor sale naturale. Peste 52% din suprafața județului aparține fondului forestier, respectiv cca. 7% din suprafața țării, în subsol se găsesc zăcăminte de mangan, minereuri cuprifere, sulf, barită, sare, gaze naturale, ape minerale, minereu uranifer, etc. iar cca. 42% din suprafață este reprezentată de terenuri arabile, majoritatea fiind situate de-a lungul văilor Siretului, Moldovei și Sucevei.

2.13.4. Situații excepționale petrecute în localitate

În ultimii patru ani, în comuna Calafindești nu s-au înregistrat fenomene excepționale.

2.13.5. Măsuri luate în localitate pentru protejarea mediului

Măsurile luate în comuna Calafindești pentru protejarea mediului sunt următoarele:

- extinderea și protejarea spațiilor verzi;
- protejarea pădurilor;
- acțiuni de ecologizare a malurilor pâraielor;
- diminuarea eroziunii solului prin plantarea arborilor;
- menținerea suprafeței împădurite și utilizarea lemnului pădurilor numai în limita aprobată de lege;
- colectare reziduurilor menajere în recipiente speciale, pe sortimente și reciclarea lor.

CAPITOLUL 3: ANALIZA SITUAȚIEI CURENTE – VIZIUNEA COMUNITARĂ

Strategia de dezvoltare a comunei Calafindești reprezintă consolidarea simultană și într-un mod corect, a tuturor problemelor și intereselor relevante pentru dezvoltarea locală. O asemenea abordare integrată a dezvoltării teritoriale este esențială pentru construcția unei comunități durabile din punct de vedere cultural, social, ecologic și economic.

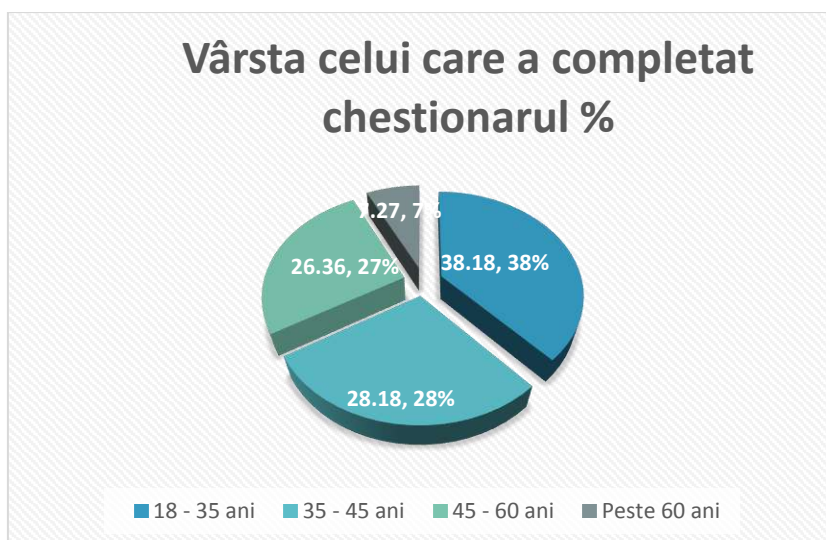
Implicarea actorilor locali și a tuturor factorilor interesați în dezvoltarea teritoriului, este esențială pentru realizarea considerentelor mai sus enunțate. Prin urmare, informarea și consultarea acestora a constituit una din etapele premergătoare elaborării strategiei asigurându-se astfel creșterea transparenței în procesul de luare a deciziilor.

În elaborarea ei, strategia de dezvoltare locală cât și mecanismele instituționale implicate în procesul de implementare țin cont de interesele comunității.

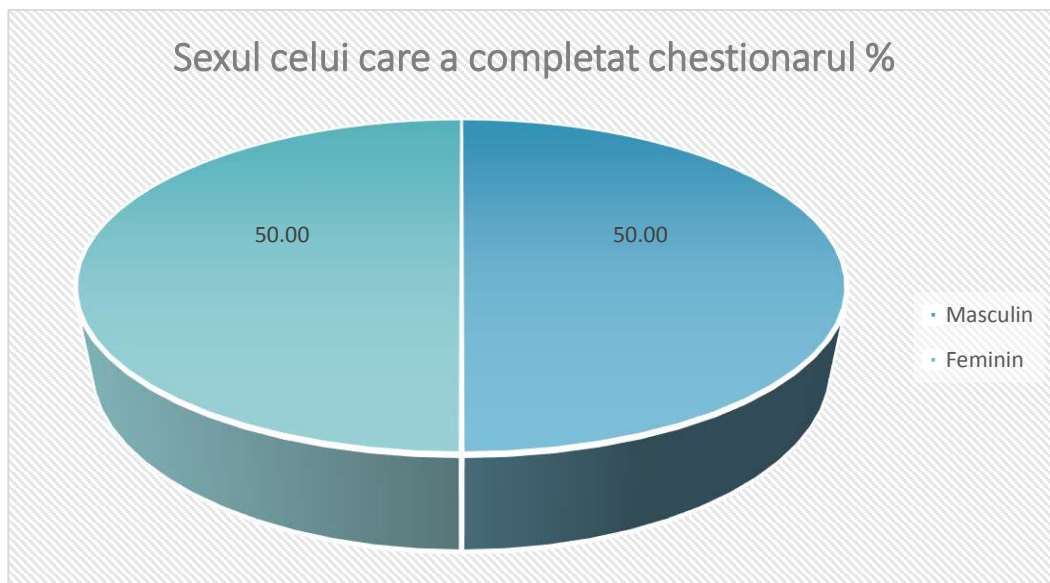
Viziunea cetățenilor comunei Calafindești este de a sprijini dezvoltarea comunei din punct de vedere economic și social printr-o mai bună valorificare a resurselor naturale, atragerea de noi investitori, valorificarea patrimoniului cultural existent și a tradițiilor locale, reabilitarea și modernizarea infrastructurii în concordanță cu respectarea normelor în domeniul protecției mediului înconjurător.

În acest sens s-au aplicat populației un număr de 110 de chestionare prin metoda sondajului de opinie pentru a identifica viziunea comunitară în privința dezvoltării comunei Calafindești în perioada 2021-2026.

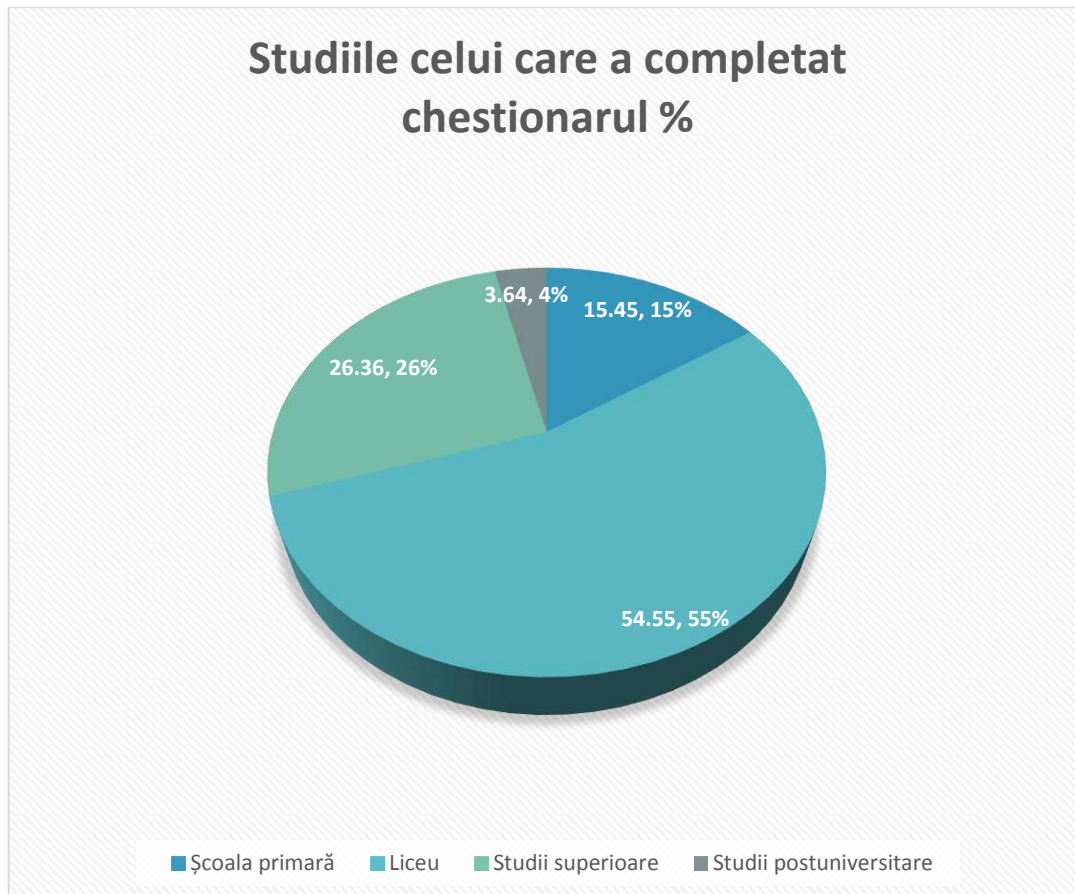
Rezultatele chestionarului aplicat pe un eșantion reprezentativ de 110 de persoane, din care: bărbați 50% și femei 50%. Grupând după vârsta celui care a completat chestionarul, din totalul celor chestionați un procent de 38,18% au vârsta cuprinsă între 18 – 35 ani, 28,18% au vârsta cuprinsă între 35 – 45 ani, 26,36% au vârsta cuprinsă între 45 – 60 ani, iar un procent de 7,27% au vârsta de peste 60 ani.



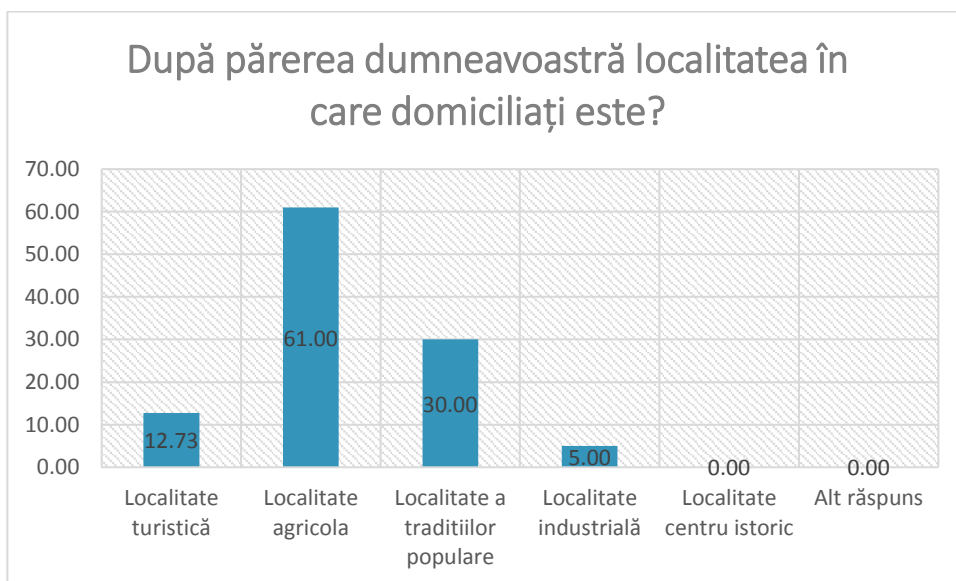
În aplicarea chestionarelor s-a respectat principiul egalității de șanse dintre sexe și principiul nediscriminării:



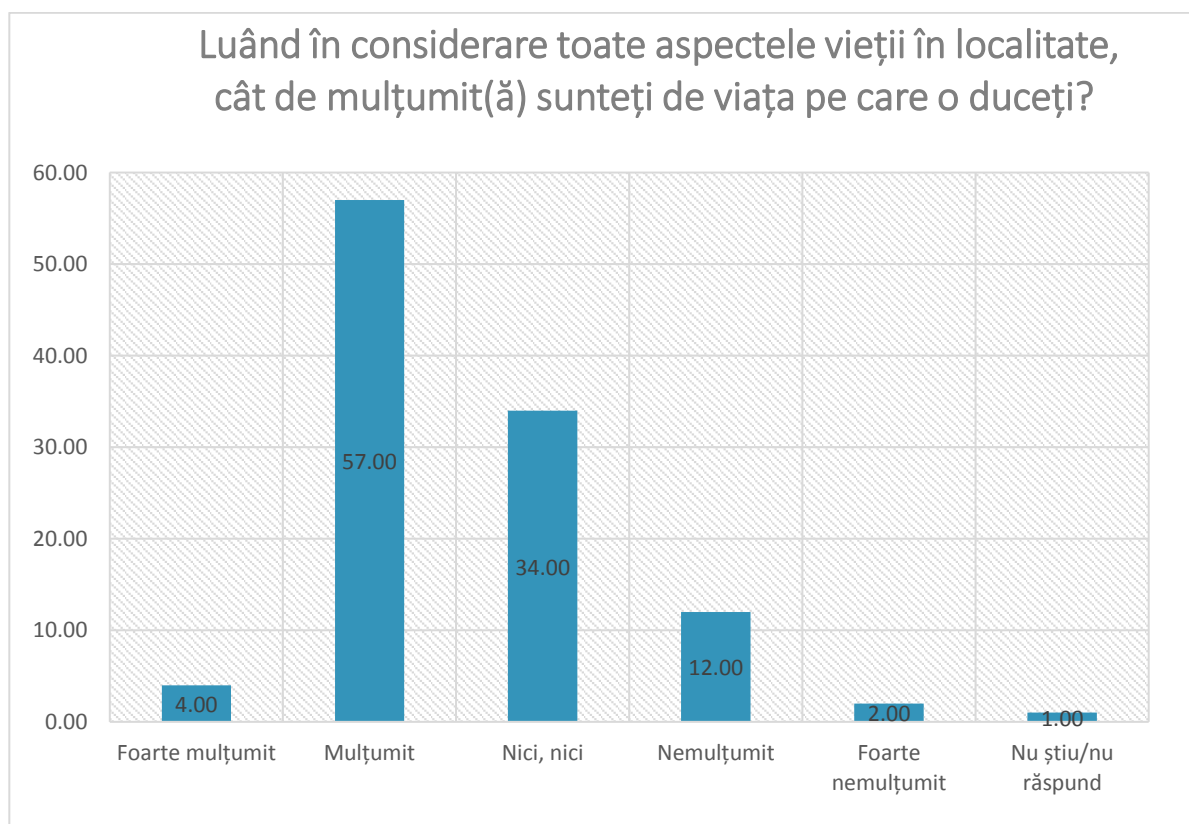
Dintre aceștia 54,55% sunt absolvenți de liceu, 26,36% de studii superioare, 3,64% au studii postuniversitare, iar 15,45% școala primară.



În viziunea cetățenilor chestionați referitor la localitatea în care domiciliază, în procent de 61% au răspuns că, comuna Calafindești este o localitate a tradițiilor populare, 39,00% optând pentru celelalte variante, după cum urmează.



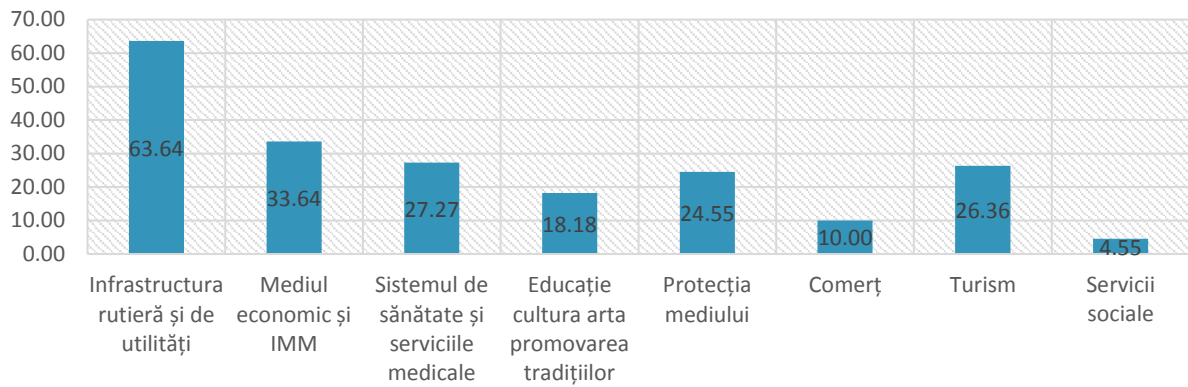
Luând în considerare toate aspectele vieții din localitate, gradul de mulțumire al cetățenilor din Comuna Calafindești este exprimat astfel:



Când cetățenii au fost nevoiți să specifice care sunt domeniile de activitate în care sunt cele mai importante probleme, s-au identificat următoarele:

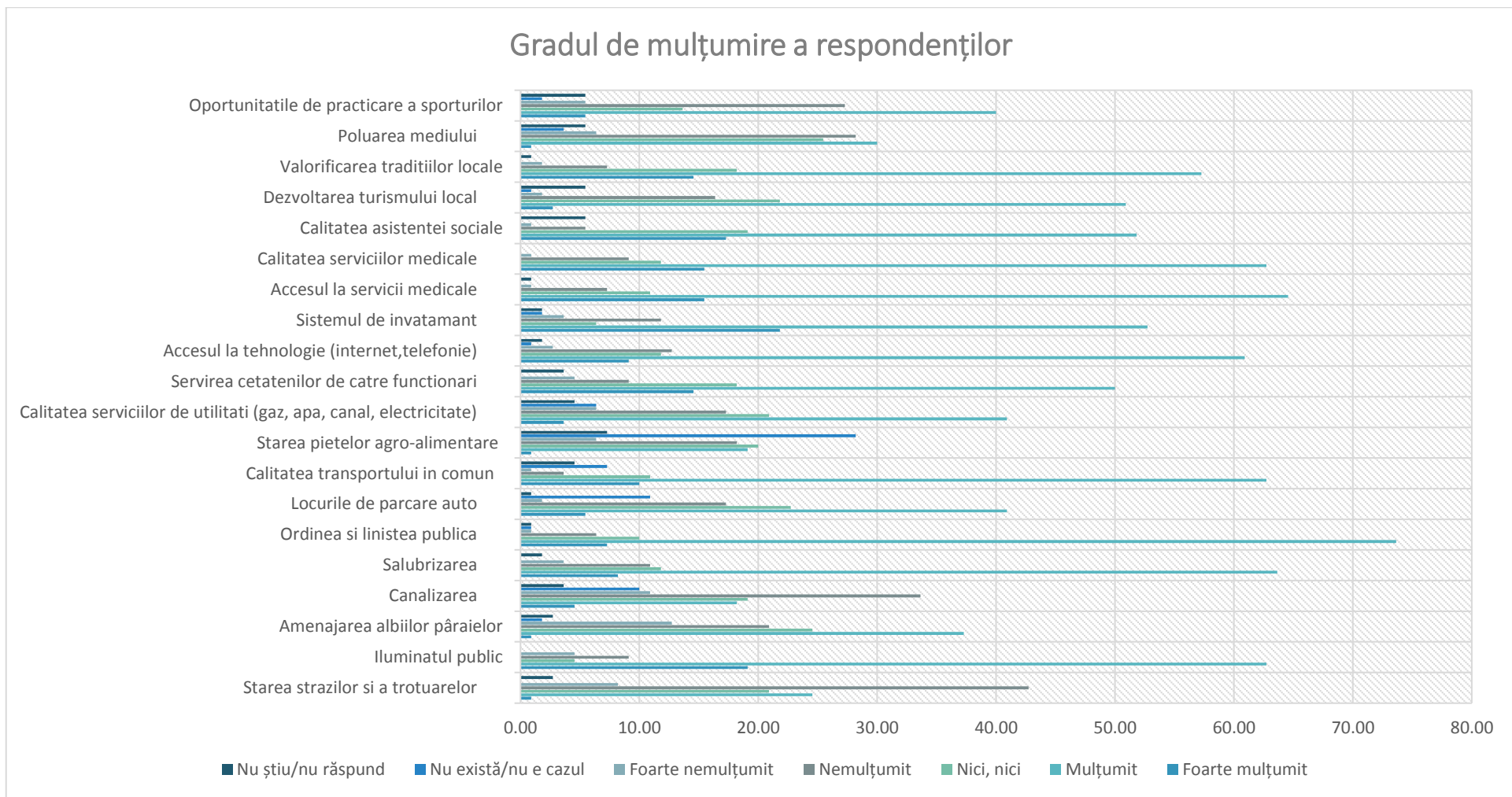
STRATEGIA DE DEZVOLTARE A COMUNEI CALAFINDEȘTI
pentru perioada 2021-2026

Identificați problemele relevante în localitatea dvs. în următoarele domenii:

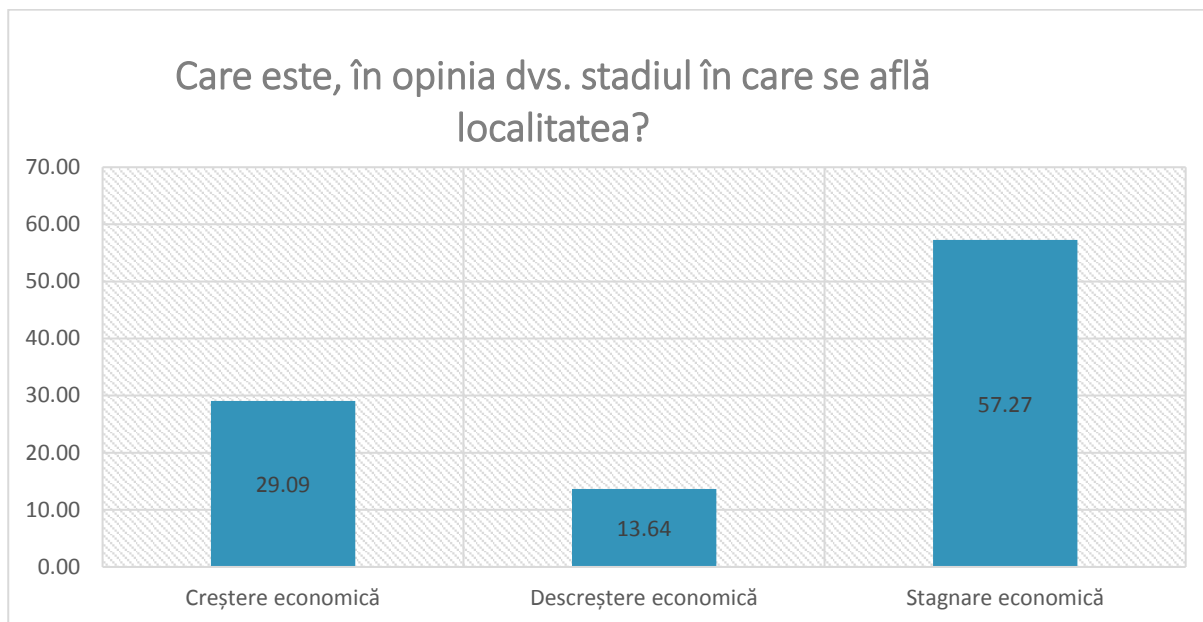


STRATEGIA DE DEZVOLTARE A COMUNEI CALAFINDEȘTI
pentru perioada 2021-2026

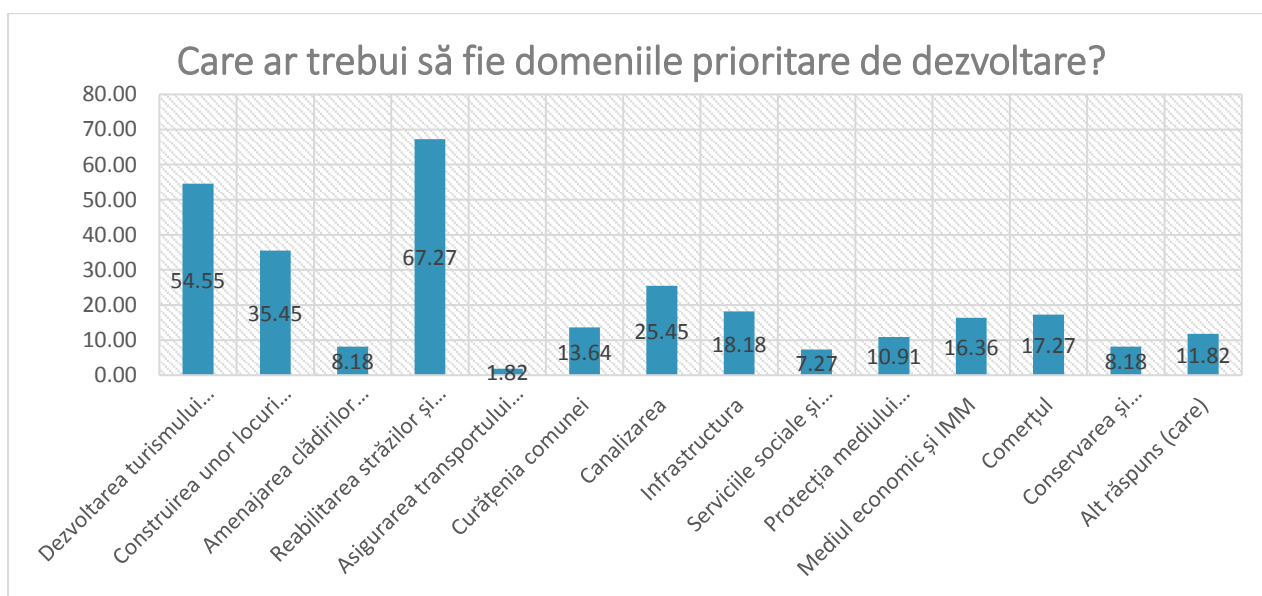
Gradul de satisfacție a cetățenilor asupra anumitor servicii:



Din punct de vedere economic, în viziunea cetățenilor comuna Calafindești se află în următoarea situație, 57,27% au răspuns că comuna Calafindești este într-o etapă de stagnare economică și are nevoie de atragerea de investitori:



Domeniul prioritar de dezvoltare în viziunea cetățenilor comunei CALAFINDEȘTI este Reabilitarea străzilor și trotuarelor, urmând îndeaproape de Dezvoltarea turismului local, cu un procent puțin mai scăzut și Construirea unor locuri de recreere pentru copii și adulți, celelalte domenii variind între 1,82% -18,18%. În cadrul chestionarelor la această categorie cetățenii au avut posibilitatea să dea răspunsuri multiple.



Implicarea actorilor locali și a tuturor factorilor interesați în dezvoltarea teritoriului, este esențială pentru realizarea strategiei. Prin urmare, informarea și consultarea acestora a constituit una din etapele premergătoare elaborării Strategiei de Dezvoltare Locală a Comunei Calafindești, asigurându-se astfel creșterea transparenței în procesul de luare a deciziilor.

În cadrul întâlnirilor realizate pe toată perioada de elaborare a strategiei toți actorii interesați și-au putut exprima sugestiile privind identificarea priorităților de dezvoltare ale comunei.

Identificarea principalelor probleme, nevoi și oportunități de la nivelul întregii localități, a fost posibilă numai printr-o consultare în prealabil cu toți factorii implicați, concretizată în întâlniri de lucru organizate periodic la sediul comunei Calafindești precum și prin chestionarea populației din comună.

CAPITOLUL 4: PROPUNERI PRIVIND MODERNIZAREA ȘI DEZVOLTAREA COMUNEI CALAFINDEȘTI

4.1. Analiza SWOT a comunei Calafindești

Analiza SWOT (Strengths, Weaknesses, Opportunities, Threats) – Unul dintre cele mai importante instrumente de management utilizat în radiografierea unui sistem/organizații/comunități - constă în efectuarea analizei interne pentru a vedea care sunt punctele tari și slabe, urmată de analiza externă, ce se concentrează pe oportunitățile și riscurile cele mai relevante.

Analiza SWOT este un element esențial al procesului de planificare a strategiei de dezvoltare a micro-regiunii și contribuie la definirea priorităților și obiectivelor operaționale. Totodată analiza SWOT, prezintă sintetic o imagine a comunei Calafindești în oglinda punctelor tari și slabe și a oportunităților și pericolelor existente.

În elaborarea analizei s-a avut în vedere metoda participativă, respectiv organizarea de forumuri în comună și distribuirea de chestionare. Aceste întâlniri au avut scopul de a identifica principalele probleme, existente la nivelul comunei, precum și găsirea de soluții pentru rezolvarea nevoilor identificate.

Participanții, societatea civilă, sectorul public și privat, au contribuit prin cunoștințele și ideile lor la realizarea evaluării situației actuale și la definirea direcțiilor prioritare pe care strategia le va urma. Analiza SWOT a fost realizată pe diferite domenii care s-au dovedit esențiale în individualizarea zonei și stabilirea priorităților la nivelul comunei Calafindești.

1. ANALIZA TERITORIU ȘI URBANISM

Puncte tari	Puncte slabe
<ul style="list-style-type: none">▪ Poziția geografică – zonă naturală deosebită cu o paletă extrem de variată de peisaje naturale atractive (ecosisteme și rezervații naturale atractive);▪ Situarea în apropierea orașelor: Siret, Rădăuți și municipiul Suceava;▪ Potențialul agricol mare datorită calității ridicate a terenurilor reprezentate de pășuni și fânețe;	<ul style="list-style-type: none">▪ Nivelul scăzut al infrastructurii rutiere secundare modernizate în zonă;▪ Insuficientă valorificare a tuturor elementelor ce alcătuiesc cadrul natural;▪ Stare precară a căilor de acces (infrastructură precară, indicatoare lipsă);

<ul style="list-style-type: none"> ▪ Mediu natural nepoluat; ▪ Existența unui fond funciar de calitate superioară; ▪ Teren neproductiv relativ redus în proporție de doar 2,5% din suprafața totală a fondului funciar; ▪ Floră diversă, monumente ale naturii, specii rare și unicat; ▪ Faună bogată cu specii rare; ▪ 98% din locuințe sunt conectate la rețeaua electrică; ▪ comuna dispune de rețea de distribuție a apei potabile, rețea de canalizare și stație de epurare. ▪ Comuna Calafindești face parte din Grupul de Acțiune Locală Ținutul Bucovinei Frătăuții Vechi, care facilitează accesul la fonduri europene nerambursabile; 	<ul style="list-style-type: none"> ▪ Zonele verzi, deși bine reprezentate, sunt parțial amenajate și dotate cu mobilier; ▪ Nu există suficiente locuri de joacă pentru copii și cele existente sunt amenajate cu mobilier vechi, din piese metalice; ▪ Fond locuibil cu standarde scăzute; ▪ Echipare edilitară scăzută; ▪ Lipsa unor dotări cu caracter economico-social; ▪ Comuna nu are rețea de termoficare și de gaze; ▪ Un procent mic din lungimea drumurilor este modernizată;
Oportunități	Riscuri
<ul style="list-style-type: none"> ▪ Remodelarea spațiului rural prin politici adecvate de modernizare a infrastructurii și diversificare a funcției localităților; ▪ Suceava este parte a programul comunitar de cooperare transfrontalieră la granițele externe ale Uniunii Europene (Programul Operațional Comun România – Ucraina – Republica Moldova), program ce are în ca prioritate rezolvarea în comun a unor aspecte legate de mediu, inclusiv pregătirea pentru situații de urgență, managementul resurselor de apă și al deșeurilor, precum și rețelele de energie; ▪ Existența Planului Local de Acțiune pentru Mediu a județului Suceava ce conține direcții de acțiune pentru protecția mediului din județ. ▪ Apartenența la teritoriul eligibil al Grupului de Acțiune Locală Ținutul Bucovinei Frătăuții Vechi 	<ul style="list-style-type: none"> ▪ Insuficienta colaborare între administrația publică locală și cea județeană pentru promovarea unor proiecte de interes local și județean; ▪ Exploatarea nerațională a pădurilor. ▪ Riscul producerii de calamități naturale (alunecări de teren, inundații etc.). ▪ Lipsa programelor și resurselor ce vizează protecția mediului, poate conduce pe termen mediu la scăderea / înrăutățirea calității factorilor de mediu; ▪ Lipsa unor instalații și sisteme de prevenire a poluării și calamităților naturale; ▪ Instabilitatea sistemului politic național;

<ul style="list-style-type: none"> ▪ Existența Instrumentelor Structurale din cadrul Politicii de Coeziune a UE ▪ recuperarea terenurilor degradate de alunecări și eroziune prin consolidări, plantații și alte lucrări de combatere a degradării solurilor ▪ extinderea pădurii prin reîmpăduriri, efectuarea de lucrări silvice pentru întreținerea pădurii (rărituri, curățiri); ▪ aplicarea unor măsuri viabile de reabilitare a fostelor exploatări miniere în vederea reintegrării lor în circuitul natural 	<ul style="list-style-type: none"> ▪ Fenomene naturale extreme: grindină, alunecări de teren, incendii de vegetație;
2. ANALIZA CADRULUI DEMOGRAFIC	
Puncte tari	Puncte slabe
<ul style="list-style-type: none"> ▪ Densitatea medie a populație (în raport cu alte zone ale județului) conduce la presiune antropică moderată; ▪ Raport echilibrat între grupele de vârstă și structura pe sexe; ▪ Indice de dependență a populației sub media pe țară și pe Regiunea de Dezvoltare Nord-Est; ▪ Structură etnică relativ omogenă generatoare de armonie habitatuală; ▪ Forță de muncă ieftină ▪ Forță de muncă calificată ▪ Costuri de calificare reduse în domeniul meșteșugurilor ▪ Număr mare de tineri cu liceul terminat și cu studii superioare 	<ul style="list-style-type: none"> ▪ Tendința de îmbătrânire a populației; ▪ Forță de muncă calificată insuficientă; ▪ Reducerea cantitativă a forței de muncă prin creșterea numerică a populației inactive; ▪ Deprofesionalizarea specialiștilor din industrie prin reducerea sau eliminarea activităților din domeniu; ▪ Disponibilizarea unui segment important al forței de muncă calificată în urma restructurării industriei de exploatarea a minereurilor; ▪ Fenomene demografice negative ▪ Emigrarea forței de muncă cu înaltă calificare ▪ Scăderea natalității ▪ Sub-utilizarea forței de muncă calificată superior ▪ Lipsa programelor de acompaniere socială pentru șomerii ▪ Lipsa centre de orientare profesională

Oportunități	Riscuri
<ul style="list-style-type: none"> ▪ Diversificarea ocupațiilor în mediul rural; ▪ Diversificarea domeniilor ocupaționale (inclusiv apariția de noi meserii); ▪ Posibilitatea de atragere a unor fonduri comunitare, guvernamentale sau locale destinate proiectelor de dezvoltare a resursei umane. ▪ creșterea nivelului de calificare prin participarea în programe regionale, naționale și internaționale; ▪ Modificarea mentalității persoanelor disponibilizate, în sensul unei atitudini active pe piața muncii, de căutare a unui loc de muncă și de reconversie profesională 	<ul style="list-style-type: none"> ▪ Destrămarea spațiului mental de tip etnografic al așezărilor rurale prin creșterea interdependențelor cu urbanul; ▪ Starea de insecuritate socială indusă forței de muncă de ezitățile restructurării economice. ▪ Pe termen mediu și lung vom asista la scăderea nivelului de calificare profesională a tinerilor; ▪ menținerea tendințelor migraționiste către centrele urbane, accentuarea proceselor de îmbătrânire în rural; ▪ ineficiența / lipsa programelor de calificare /recalificare profesională destinate persoanelor din comună ▪ Declin demografic
3. ANALIZA CADRULUI ECONOMIC ȘI TURISM	
Puncte tari	Puncte slabe
<ul style="list-style-type: none"> ▪ Predominanță netă a IMM-urilor cu un grad de adaptabilitate mai ridicat la cerințele pieții; ▪ Recolte însemnate cantitativ și calitativ; ▪ Producția agricolă beneficiază de un sistem mecanizat; ▪ Sectorul terțiar este bine reprezentat ▪ Vechi tradiții în prelucrarea unor resurse locale (împletituri, etc.); ▪ Potențial turistic deosebit datorită păstrării patrimoniului cultural tradițional (port popular, formații de dansuri și cântece populare din zonă); ▪ Preocuparea autorităților locale pentru dezvoltarea turismului; ▪ creșterea producției produselor agricole cât și de carne, lapte și lână; 	<ul style="list-style-type: none"> ▪ Interes scăzut pentru investiții; ▪ Fărămițare excesivă a proprietăților; ▪ Dotare tehnică învechită și insuficientă necesară desfășurării de activități agricole și de prelucrare; ▪ Deficiențe în prelucrarea și comercializarea produselor agricole; ▪ Lipsa capitalului pentru mecanizarea și biotehnologizarea agriculturii; ▪ Lipsa unor produse realizate sub o marcă a zonei; ▪ Resurse financiare insuficiente, investiții autohtone și străine reduse;

<ul style="list-style-type: none"> ▪ prezența unui dispensar veterinar ce își desfășoară activitatea pe teritoriul comunei; ▪ prezența unui centru de consultanță în domeniul agricol ce își desfășoară activitatea pe teritoriul comunei. ▪ fauna destul de bogată face posibilă practicarea turismului cinegetic (Fânețele Calafindești); ▪ existența unui monument istoric de clasă B 	<ul style="list-style-type: none"> ▪ Degradarea accentuată a unor obiective de patrimoniu; ▪ Insuficienta dezvoltare a potențialului turistic existent; ▪ Lipsa marcajelor turistice și insuficienta semnalizare a rezervațiilor naturale; ▪ Lipsa unor facilități de agrement în timpul sezonului rece, fapt care influențează în mod negativ sezonabilitatea turismului pentru anotimpul rece; ▪ Insuficienta dezvoltare a pieței de desfacere a producției agricole; ▪ lipsa agenților economici care să fructifice produsele specifice zonei. ▪ promovarea deficitară a potențialului turistic din zonă la nivel național, regional și internațional ▪ lipsa unităților de cazare;
Oportunități	Riscuri
<ul style="list-style-type: none"> ▪ Reconvertirea unor capacități economice spre arii de productivitate adaptate condițiilor locale; ▪ Acordarea de facilități pentru asocierea deținătorilor de terenuri agricole, în conformitate cu prevederile legislației în vigoare; ▪ Valorificarea potențialului silvic și cinegetic de care dispune micro-regiunea; ▪ Constituirea unei rețele de centre de informare turistică în apropierea principalelor obiective turistice; ▪ Crearea unor parteneriate cu organisme sau investitori străini în sectorul turistic; ▪ Conceperea și promovarea de programe turistice care să combine vizitarea obiectivelor turistice din micro-regiune cu 	<ul style="list-style-type: none"> ▪ Afectarea terenurilor agricole prin expansiunea necontrolată a spațiului construit; ▪ Apariția unor structuri ad-hoc de valorificare turistică, cu repercusiuni negative asupra structurii și semnificației obiectivelor din patrimoniul cultural și natural de la nivelul zonei; ▪ Acces redus la credite pentru dezvoltarea rurală; ▪ Scăderea veniturilor reale ale populației, inflația; ▪ Lipsa de colaborare în domeniul economic între comunitățile locale; ▪ Schimbarea preferințelor consumatorilor de turism cultural,

<p>cele din restul țării (Maramureș, Neamț, Bistrița).</p> <ul style="list-style-type: none"> ▪ Înființarea de noi IMM-uri situație care ar conduce la dezvoltarea cadrului economic; ▪ Existența unor domenii cu potențial de absorbție și modernizare ridicat (turism, agricultură, meșteșuguri tradiționale) ▪ Exploatarea evenimentelor culturale și tradiționale; ▪ Posibilitatea accesării fondurilor europene disponibile pentru următoarea perioadă de programare 	<p>respectiv migrarea turistică către alte țări și/sau regiuni.</p> <ul style="list-style-type: none"> ▪ Fărămițarea excesivă a proprietății agricole; ▪ Lipsa atitudinilor și practicilor de tip asociativ în agricultură. ▪ Inexistența în cadrul comunei a unor puncte de lucru ale sistemului financiar - bancar ▪ Lipsa unor IMM-uri care să inițieze proiecte de investiții în zonă.
---	--

4. ANALIZA SISTEMULUI EDUCAȚIONAL, SOCIAL ȘI DE SĂNĂTATE	
Puncte tari	Puncte slabe
<ul style="list-style-type: none"> ▪ Colaborarea public – privat în dezvoltarea de programe sociale; ▪ Interes din partea administrației publice locale pentru dezvoltarea de ansamblu a ▪ existența a 2 grădinițe pe teritoriul comunei; ▪ existența a 2 școli primare și gimnaziale pe teritoriul comunei, modernizate și dotate corespunzător; ▪ capacitate totală suficientă în cadrul instituțiilor preșcolare, primare și gimnaziale ▪ existența unui cabinet medical general; ▪ existența dispensarului comunal ▪ existența unei farmacii ▪ organizarea de activități proprii, la nivel local. ▪ peste 50% din populație beneficiază de asigurări de sănătate; ▪ numărul persoanelor asigurate este de peste 60%. 	<ul style="list-style-type: none"> ▪ Slaba dezvoltare a infrastructurii sociale în micro-regiune; ▪ Specializările oferite de sistemul de învățământ nu răspund cerințelor de pe piața muncii; ▪ Dotarea insuficientă a școlilor; ▪ Dotări și spații insuficiente pentru asigurarea de servicii medicale adecvate în sistemul de sănătate publică și privată; ▪ Capacitate scăzută de a asigura servicii sociale pentru toate categoriile de persoane aflate în dificultate; ▪ Lipsa spațiilor pentru desfășurarea activităților din domeniul asistenței și protecției sociale; ▪ Număr redus acțiuni și programe desfășurate în sprijinul comunității locale în parteneriate public-privat; ▪ Rolul ONG-urilor în influențarea deciziilor în zonă este de o intensitate scăzută.

	<ul style="list-style-type: none"> ▪ numărul cazurilor de îmbolnăvire a înregistrat un trend ascendent;
Oportunități	Riscuri
<ul style="list-style-type: none"> ▪ Popularizarea elitelor din rândul elevilor astfel încât să li se ofere perspective sigure de integrare socio-profesională atractivă; ▪ Colaborarea cu agenții economici în desfășurarea procesului instructiv-educativ; ▪ Definirea de competențe oferite de învățământ în relație cu cererea pieței forței de muncă și a mediului de afaceri local; ▪ Accesarea de fonduri structurale europene pentru reabilitarea clădirilor și dotarea cu echipamente; ▪ Accentuarea programelor educaționale cu conținut civic, inclusiv promovarea voluntariatului și a inițiativelor asociative în domeniul asistenței sociale; ▪ Accesarea de programe de finanțare destinate realizării de proiecte locale în domeniul social, cultural și de sănătate, 	<ul style="list-style-type: none"> ▪ Migrarea elitelor școlare pentru a urma licee și școli în alte zone; ▪ Creșterea numărului de probleme medicale ca urmare a procesului de îmbătrânire a populației ▪ primăria nu dispune de fonduri suficiente pentru ajutoarele de urgență

5. CULTURA ȘI SPORT

Puncte tari	Puncte slabe
<ul style="list-style-type: none"> ▪ Colaborarea public – privat în dezvoltarea de programe cultural-sportive; ▪ Interes din partea administrației publice locale pentru dezvoltarea de ansamblu a zonei din acest punct de vedere; ▪ existența unui cămine culturale (Ateneu popular); ▪ participarea localnicilor la manifestările culturale; ▪ existența unei bibliotecii comunale; ▪ creșterea numărului de volume din biblioteca comunală, în perioada 2009-2020; 	<ul style="list-style-type: none"> ▪ Slaba dezvoltare a infrastructurii cultural-sportive în micro-regiune; ▪ Insuficiența spațiilor destinate desfășurării de activități sportive; ▪ Număr redus acțiuni și programe desfășurate în sprijinul comunității locale în parteneriate public-privat; ▪ Rolul ONG-urilor în zonă este de o intensitate scăzută.

<ul style="list-style-type: none"> ▪ creșterea numărului de abonați și a cititorilor activi în perioada 2009-2020; ▪ existența facilității Biblionet ▪ organizarea de activități proprii, la nivel local. ▪ Existența unui valoros patrimoniu turistic antropoc, în zonă, reprezentat prin: ▪ numeroase monumente istorice și edificii religioase, monumente de arhitectură și artă; ▪ Organizarea de evenimente care pun în evidență tradițiile și obiceiurile din zonă - cultural educative, folclorice, sau de agrement, inedite prin tematici și abordare: ▪ festivaluri folclorice; ▪ formații de dansuri populare, care păstrează tradiția dansurilor populare specifice zonei; ▪ existența unui stadion 	<ul style="list-style-type: none"> ▪ lipsa unei săli de sport; ▪ Resurse financiare insuficiente pentru practicarea și revitalizarea unor obiceiuri și forme de exprimare culturală tradițională. ▪ lipsa atelierelor pentru realizarea meșteșugurilor artistice. ▪ Măsuri insuficiente luate pentru păstrarea monumentelor istorice și culturale; ▪ Promovarea insuficientă a evenimentelor care pun în evidență tradițiile și obiceiurile din regiune;
Oportunități	Riscuri
<ul style="list-style-type: none"> ▪ Popularizarea elitelor și talentelor din rândul elevilor astfel încât să li se ofere oportunități în domeniul culturii și sportului ▪ Accesarea de fonduri structurale europene pentru reabilitarea clădirilor și dotarea cu echipamente; ▪ Accesarea de programe de finanțare destinate realizării de proiecte locale în domeniul cultural-sportiv; 	<ul style="list-style-type: none"> ▪ Migrarea talentelor spre centre urbane pentru a-și realiza un viitor în domeniu; ▪ Reducerea masei populației, ca urmare a îmbătrânirii acesteia și plecării tinerilor, duce la o reducere a cererii pentru acest domeniu de activitate

Analiza SWOT, prin abordarea sistemică a fiecărui domeniu de interes, reușește să formuleze problemele critice pe care le are comunitatea. Sunt foarte multe domenii în care comuna Calafindești are perspective bune de dezvoltare prin valorificarea oportunităților dar, mai sunt însă și alte condiții, respectiv rezolvarea unor aspecte nefavorabile, care constituie fie factori interni ce trebuie rezolvați, fie amenințări externe ce trebuie studiate și evitate.

În urma evaluării factorilor interni și externi s-au identificat **problemele critice** cu care se confruntă comunitatea, evidențiate pe domenii:

1. TERITORIU ȘI URBANISM

- Slaba utilizare a surselor de energie neconvențională deși zona dispune de potențial pentru crearea de „energie verde”;
- Capacitate insuficientă a rețelelor de telefonie fixă și mobilă în unele zone ale localității;
- Accesul la internet insuficient dezvoltat;

- Atitudine necorespunzătoare a populației la problemele de mediu;
- Întreținerea necorespunzătoare a albiilor râurilor și lipsa lucrărilor pentru apărarea împotriva inundațiilor;
- Exploatarea nerațională a fondului forestier din zonă.
- Nivelul scăzut al infrastructurii rutiere secundare modernizate în zonă;
- Insuficientă valorificare a tuturor elementelor ce alcătuiesc cadrul natural;
- Stare precară a căilor de acces (infrastructură precară, indicatoare lipsă);
- Zonele verzi, deși bine reprezentate, sunt parțial amenajate și dotate cu mobilier urban;
- Nu există suficiente locuri de joacă pentru copii și cele existente sunt amenajate cu mobilier vechi, din piese metalice;
- Comuna nu are rețea de termoficare și de gaze;

2. CADRUL DEMOGRAFIC

- Încetinirea ritmului de creștere a populației, instalarea unei tendințe de scădere a numărului de locuitori;
- Înrautățirea unor fenomene demografice ca urmare a degradării calității vieții și a declinului economic;
- Rată ridicată a șomajului prin disponibilizarea forței de muncă din activitățile economico-sociale care au fost supuse restructurării și o slabă ofertă de locuri de muncă;
- Grad redus de valorificare a forței de muncă;
- Lipsa programelor de reconversie profesională și calificare pe tot parcursul vieții.
- Forță de muncă calificată insuficientă;
- Reducerea cantitativă a forței de muncă prin creșterea numerică a populației inactive;
- Deprofesionalizarea specialiștilor din industrie prin reducerea sau eliminarea activităților din domeniu;
- Disponibilizarea unui segment important al forței de muncă calificată în urma restructurării industriei de exploatarea a minereurilor;
- Fenomene demografice negative: Emigrarea forței de muncă cu înaltă calificare, Scăderea natalității
- Sub-utilizarea forței de muncă calificată superior
- Lipsa programelor de acompaniere socială pentru șomerii
- Lipsa centre de orientare profesională

3. CADRUL ECONOMIC ȘI TURISM

- Gradul de asociativitate și cooperare a IMM-urilor este redus;
- Subestimarea rolului IMM-urilor în economia comunei;
- Neutilizare optimă a terenurilor agricole;
- Activitate deficitară (calitativ și cantitativ) în domeniul agriculturii și al prelucrării produselor agricole;
- Infrastructură insuficientă pentru prelucrarea și valorificarea producției zootehnice din cadrul gospodăriilor comunale;
- Infrastructură (centre de colectare, procesare și desfacere a produselor autohtone, piețe agroalimentare) insuficientă pentru valorificarea resurselor naturale (fructe de pădure, ciuperci, lapte, carne, etc.) ce provin din zonă;
- Oferta de agrement este insuficientă;
- Nu există un sistem unitar de semnalizare a obiectivelor turistice;
- Nu este definită o politică unitară de promovare și marketing a potențialului turistic din localitate;
- Lipsește infrastructura de transport cu specific turistic;
- Infrastructură turistică deficitară, deși există o mare concentrare de resurse naturale și culturale.
- Fărâmițare excesivă a proprietăților;
- Dotare tehnică învechită și insuficientă necesară desfășurării de activități agricole și de prelucrare;
- Deficiențe în prelucrarea și comercializarea produselor agricole;
- Lipsa capitalului pentru mecanizarea și biotehnologizarea agriculturii;
- Lipsa unor produse realizate sub o marcă a zonei;
- Resurse financiare insuficiente, investiții autohtone și străine reduse;
- Degradarea accentuată a unor obiective de patrimoniu;
- Insuficienta dezvoltare a potențialului turistic existent;
- Lipsa marcajelor turistice și insuficienta semnalizare a rezervațiilor naturale;
- Lipsa unor facilități de agrement în timpul sezonului rece, fapt care influențează în mod negativ sezonalitatea turismului pentru anotimpul rece;
- Lipsa pieței de desfacere a producției agricole;
- Lipsa agenților economici care să fructifice produsele specifice zonei.

4. SISTEMULUI EDUCAȚIONAL, SOCIAL ȘI DE SĂNĂTATE

- Lipsa unui sistem de asistență medicală la domiciliu;
- Lipsa spațiilor pentru desfășurarea activităților din domeniul asistenței și protecției sociale;
- Colaborare încă deficitară între mediul public și cel privat din domeniul protecției sociale.
- Slaba dezvoltare a infrastructurii sociale în micro-regiune;
- Specializările oferite de sistemul de învățământ nu răspund cerințelor de pe piața muncii;
- Deficit de personal specializat din domeniul sanitar și educațional, folosirea suplinitorilor;
- Dotări și spații insuficiente pentru asigurarea de servicii medicale adecvate în sistemul de sănătate publică și privată;
- Capacitate scăzută de a asigura servicii sociale pentru toate categoriile de persoane aflate în dificultate;
- Lipsa spațiilor pentru desfășurarea activităților din domeniul asistenței și protecției sociale;
- Număr redus acțiuni și programe desfășurate în sprijinul comunității locale în parteneriate public-privat;
- Rolul ONG-urilor în influențarea deciziilor în zonă este de o intensitate scăzută.
- Numărul cazurilor de îmbolnăvire a înregistrat un trend ascendent;

5. CULTURA ȘI SPORT

- Vizibilitate și promovare scăzută a monumentelor istorice și culturale.
- Degradare treptată a fondului de patrimoniu cultural construit existent;
- Slaba dezvoltare a infrastructurii cultural-sportive în micro-regiune;
- Insuficiența spațiilor destinate desfășurării de activități sportive;
- Număr redus acțiuni și programe desfășurate în sprijinul comunității locale în parteneriate public-privat;
- Rolul ONG-urilor în zonă este de o intensitate scăzută.
- Lipsa unei săli de sport;

- Resurse financiare insuficiente pentru practicarea și revitalizarea unor obiceiuri și forme de exprimare culturală tradițională.
- Lipsa atelierelor pentru realizarea meșteșugurilor artistice.
- Măsuri insuficiente luate pentru păstrarea monumentelor istorice și culturale;
- Promovarea insuficientă a evenimentelor care pun în evidență tradițiile și obiceiurile din regiune;

Problemele identificate stau la baza stabilirii obiectivelor strategice ale comunei Calafindești și la elaborarea direcțiilor sale de dezvoltare astfel încât abordarea „identificarea problemei – soluționarea acesteia” să conducă la folosirea eficientă și concretă a resurselor, cu efecte semnificativ benefice asupra comunității.

4.2. Viziunea, obiectivele generale, obiectivele specifice și proiectele comunei Calafindești pentru perioada 2021-2026

Strategia este un instrument care arată calea de urmat în realizarea obiectivelor propuse, participarea cetățenilor, a agenților economici fiind esențială în realizarea acestora.

Caracteristicile comunei Calafindești, infrastructura, mediul de afaceri, mediul, demografia, ponderea investițiilor din ultimii ani au stat la baza fundamentării prezentei strategii de dezvoltare.

Totodată, în elaborarea prezentei strategii s-a ținut cont și de programele operaționale regionale, sectoriale și de dezvoltare rurală precum și îndatoririle României asumate prin acceptarea condițiilor impuse țării noastre ca urmare a aderării la Uniunea Europeană. Participarea activă a cetățenilor, contribuția constructivă a funcționarilor publici, a agenților economici au avut un aport important în procesul de elaborare a strategiei.

Strategia de dezvoltare a comunei reprezintă o viziune asupra dezvoltării comunității pentru întreaga perioadă planificată și stabilește obiectivele prin care se va implementa această viziune.

Implementarea strategiei de dezvoltare se realizează prin intermediul planului de măsuri și acțiuni. Prin instituirea unui sistem de monitorizare a strategiei se poate realiza adaptarea acesteia la modificările care apar pe parcurs în urma implementării acțiunilor precum și înglobarea prevederilor legislative care vor apărea sau vor surveni modificări pe parcursul întregii perioade de planificare.

Dezvoltarea sau regenerarea unei așezări rurale este determinată semnificativ de schimbările care se produc în structura economiei locale, în structura populației și în cultura comunitară. Pe de altă parte, dezvoltarea comunității este substanțial influențată de aplicarea unui management adecvat și axat pe trei ținte principale : dezvoltarea infrastructurii și asigurarea accesului la infrastructură, protecția mediului și creșterea nivelului de trai. Totodată, dezvoltarea comunității trebuie să țină cont de caracterul limitat al resurselor (de capital uman, natural și financiar) ce împiedică o autoritate publică să gestioneze toate problemele comunității, precum și de alocarea echilibrată a acestora.

Autoritatea publică trebuie să evalueze permanent oportunitatea realizării unei investiții, nu numai în raport cu resursele sale financiare prezente, dar și cu cele viitoare, precum și cu opțiunile populației, astfel încât această autoritate să încurajeze responsabilitatea comunitară și individuală, precum și parteneriatul în realizarea unui proiect de dezvoltare locală.

VIZIUNEA DE DEZVOLTARE A COMUNEI CALAFINDEȘTI

CALAFINDEȘTI – o localitate a soluțiilor ecologice, având ca principal motor al dezvoltării în această direcție exploatarea potențialului turistic, devenind un spațiu în care este plăcut să locuiești, să faci afaceri și turism.

În formularea acestei viziuni, privind ținta comunei Calafindești pe termen lung, s-a asigurat respectarea unor principii general valabile care reprezintă cheia de control în implementarea și monitorizarea strategiei de dezvoltare locală pe termen scurt, mediu și lung deopotrivă:

- Corelația directă între strategiile generale naționale și regionale, strategiile specifice, măsurile și proiectele prioritare identificate în funcție de nevoile comunității;
- Asigurarea nivelului participativ al tuturor factorilor locali prin mecanisme de consultare publică, implicarea tuturor părților interesate prin parteneriate public - privat, a populației, la elaborarea sau realizarea unui plan general/specific/măsuri/proiecte;
- Caracterul limitat al surselor umane și financiare de care dispune comunitatea - proprii sau atrase - eficiența utilizării resurselor prin integrarea lor.

OBIECTIVE STRATEGICE

În fapt, identificarea problematicilor critice necesită ca răspuns identificarea și selecția obiectivelor de dezvoltare a comunei Calafindești, care să răspundă viziunii, astfel:

OBIECTIV STRATEGIC 1:

Afirmarea identității teritoriale locale prin dezvoltarea și modernizarea infrastructurii, păstrarea și conservarea patrimoniului rural și a specificului său cultural, protejând în același timp mediul înconjurător.

OBIECTIV STRATEGIC 2:

Creșterea competitivității economice a zonei având la bază diversificarea și promovarea activităților agricole și non-agricole

OBIECTIV STRATEGIC 3:

Creșterii calității vieții locuitorilor din comuna Calafindești prin îmbunătățirea accesului la educație, servicii sociale și medicale pe plan local.

OBIECTIVE SPECIFICE ȘI PROIECTE IDENTIFICATE

OBIECTIV SPECIFIC 1: CREȘTEREA CALITĂȚII VIEȚII RURALE

Pentru ca localitatea Calafindești să devină o comună în care oamenii să dorească să locuiască, în care turiștii să-și dorească să revină, este necesară asigurarea de servicii și facilități de bază menite să asigure un grad înalt al calității vieții. Acestea reprezintă pe de-o parte investiții în infrastructura specifică (rețele de alimentare cu apă și canalizare, infrastructură de sănătate, socială și educațională la standarde moderne ș.a.) și pe de altă parte, investiții pentru creșterea eficienței energetice și promovarea energiilor alternative.

În contextul descentralizării competențelor, în domeniul urbanismului și a modificării de perspectivă asupra dezvoltării rurale, rolul sectorului public s-a schimbat. A devenit limpede faptul că proiectarea urbană este insuficientă în generarea dezvoltării urbane, că aceasta trebuie subordonată unei viziuni de dezvoltare pe termen lung asumată de întreaga comunitate, că trebuie corelată cu resursele de terenuri și cu programele de investiții publice, că sectorul privat trebuie implicat în planificarea dezvoltării urbane atât pentru a-și coordona investițiile cât și pentru capacitatea sa antreprenorială.

În continuare vă prezentăm măsurile și tipurile de proiecte propuse pentru atingerea obiectivului specific 1 „**Creșterea calității vieții rurale**”:

Măsura 1.1 - Dezvoltare și regenerare urbană

Măsura 1.2 - Dezvoltarea infrastructurii

Măsura 1.3 - Dezvoltarea sistemului social și de sănătate

Măsura 1.4 - Sprijin pentru educație și sport

Măsura 1.5 - Revitalizarea culturii

OBIECTIV SPECIFIC 1: CREȘTEREA CALITĂȚII VIETII RURALE	
MĂSURA	PROIECTE PROPUSE
Măsura 1.1 - Dezvoltare și regenerare urbană	Crearea/reabilitarea/modernizarea spațiilor publice (alei, zone verzi neamenajate, terenuri abandonate, zone pietonale, piață, bazar, locuri de joacă, parcuri, etc.)
	Construcția/ reabilitarea/ modernizarea/ achiziția clădirilor pentru a găzdui diferite activități sociale, comunitare, culturale, agrement și sport
	Modernizarea și dotarea clădirilor instituțiilor publice din localitate : Primărie, Poliție, etc
	Construirea de locuințe pentru tineri
	Reabilitarea termică a clădirilor de locuit și a celor de interes public
	Reducerea consumurilor specifice de energie prin utilizarea unor sisteme de iluminat cu consum redus de energie pentru iluminat public, clădiri publice, unități socio-medicale, unități de învățământ
	Valorificarea energiilor regenerabile, prin dotarea clădirilor de interes public aflate în proprietatea comunei cu instalații de producere a energiei din surse regenerabile (solară, geotermală)
	Dotare cu utilaje și echipamente pentru serviciul de gospodărire comunală și salubritate
Organizarea unor acțiuni de conștientizare privind beneficiile utilizării „energiei verzi”.	
Măsura 1.2 - Dezvoltarea infrastructurii	Reabilitarea și modernizarea infrastructurii rutiere (străzi, alei, trotuare)
	Modernizarea sistemelor de semnalizare
	Realizarea de spații de parcare colective și reabilitarea celor existente
	Amenajarea de poduri și podețe, precum și reabilitarea celor existente
	Amenajare căi de circulație pentru bicicliști și atelaje cu tracțiune animală, dedicate traficului de tranzit local
	Extinderea și modernizarea rețelei de apă și canalizare a comunei Calafindești

	Creșterea capacității de tratare a apei potabile
	Amenajare/reabilitare rețea de colectare ape pluviale
	Igienizarea și curățarea islazurilor din intravilanul și extravilanul localității
	Igienizarea și curățarea cursurilor de apă din intravilanul și extravilanul localității
	Amenajare rețea de alimentare cu gaze naturale
	Modernizare/reabilitare infrastructură rețea de iluminat public
	Extinderea rețelelor electrice la casele neelectrificate din comună
	Exploatarea potențialului hidroelectric de pe râul Moldova
	Extinderea rețelei de iluminat public în zonele din comună unde nu există
	Înlocuirea surselor de iluminat actuale cu cele cu tehnologie LED
	Introducerea unor corpuri de iluminat alimentate din surse alternative în zonele mai izolate
	Montare post de transformare în comună pentru îmbunătățirea parametrilor curentului electric
	Implementare sistem inteligent pentru gestiune iluminat și eficientizarea consumului energetic
	Programe și dotări pentru creșterea siguranței Cetățeanului
<p>Măsura 1.3 - Dezvoltarea sistemului social și de sănătate</p>	Construirea/reabilitare/modernizare și dotare locuințe sociale
	Dezvoltarea unui centru socio – medical pentru victimele violenței domestice
	Dezvoltarea unui centru social de noapte pentru persoanele fără adăpost
	Dezvoltarea unei unități medicale mobile pentru monitorizarea și rezolvarea cazurilor sociale
	Centru de recuperare medicală, psihologică și socială pentru persoane cu dizabilități, copii și adulți
	Implementarea unui program de monitorizare a educației categoriilor defavorizate, inclusiv a copiilor care au părinți plecați în străinătate, pentru o incluziune armonioasă a acestora în societate și pe piața muncii

	Promovarea parteneriatului public-privat în furnizarea serviciilor sociale
	Promovarea voluntariatului
	Creare/reabilitare/modernizare/dezvoltare și dotare a infrastructurii serviciilor de sănătate
	Crearea de unități mobile de furnizare de servicii pentru îngrijirea medicală la domiciliu
	Reabilitarea și modernizarea infrastructurii de sănătate, dispensare umane, aflate în subordinea comunei
	Derularea de campanii de informare și conștientizare
	Implementarea de proiecte de educare sexuală a tinerilor
	Crearea unui mecanism de facilități pentru atragerea specialiștilor în domeniul medical în vederea creșterii calității și gamei serviciilor medicale la nivelul localității
Măsura 1.4 - Sprijin pentru educație și sport	Creare/ reabilitare/ modernizare/ dezvoltare și dotare a infrastructurii educaționale preșcolare (grădinițe),grădinițe cu program prelungit pentru învățământul general obligatoriu, liceu
	Investiții pentru achiziționarea de echipamente IT și materiale didactice, în principal dotarea laboratoarelor și a bibliotecilor, pentru asigurarea condițiilor primare de orientare a actului educativ spre practică și piața reală
	Înființare/modernizarea de baze sportive școlare
	Înființare de centre after-school, grădinițe cu program prelungit, creșe
	Amenajare centru de documentare și informare
	Campanii de informare, conștientizare
	Implementarea de programe educaționale pentru tineri
	Implementarea de programe educaționale pentru categoriile defavorizate
	Proiecte educaționale pe perioada verii
	Organizarea unei „Olimpiade sportive” locale
	Programe de pregătire a tinerilor în practicarea sporturilor

	Dezvoltarea competițiilor sportive școlare la nivel local
	Conservarea și valorificarea durabilă a patrimoniului cultural prin restaurarea, consolidarea, protecția și conservarea monumentelor istorice și a clădirilor de patrimoniu;
	Modernizare stadion comunal
Măsura 1.5 - Revitalizarea culturii	Inventarierea și reanimarea meșteșugurilor specifice zonei
	Inițierea schimbului cultural cu alte instituții culturale – artistice la nivel național și internațional
	Sprrijinirea dezvoltării profesionale a artiștilor
	Amenajarea unor spații cu scop cultural și recreativ (pentru expunere opere de artă ale artiștilor locali și nu numai, care să asigure și o zonă de relaxare acoperită pentru turiști și localnici)
	Organizare de tabere de meșteșuguri cu posibilitatea de realizare de muzee în aer liber
	Editarea unui calendar de evenimente (anual) al comunei, în care sunt introduse toate evenimentele de gen cultural, istoric, de artă, folclorice, de muzică, de dans, religioase, etc. cu rol de informare și promovare
	Inființarea în cadrul muzeului localității a unor ateliere pentru demonstrații de meșteșuguri
	Reabilitarea și modernizarea caminelor culturale

**OBIECTIV SPECIFIC 2:
DEZVOLTARE DURABILĂ PRIN INTEGRAREA CAPITALULUI NATURAL ȘI UMAN**

Ideea care stă la baza conceptului de „dezvoltare durabilă” este aceea de a asigura o calitate mai bună a vieții pentru toți locuitorii planetei, atât pentru generația prezentă, cât și pentru generațiile viitoare.

Dezvoltarea durabilă aduce în prim plan un nou set de valori care va ghida viitorul model de progres economic și social, valori ce vizează mai ales omul și nevoile sale prezente și viitoare, mediul natural – protejarea și conservarea acestuia, precum și atenuarea deteriorării actuale a ecosistemelor.

Dezvoltarea durabilă este definită de o serie de aspecte:

- Compatibilitatea dintre mediul antropic și mediul natural;
- Egalitatea de șanse între generații care coexistă și se succed în timp și spațiu;

- Situatrea pe primul plan al securității ecologice în locul maximizării profitului;
- Compatibilitatea strategiilor naționale de dezvoltare cu cerințele extinderii interdependențelor în plan geoeconomic și ecologic;
- Asigurarea bunăstării generale punând accentul pe calitatea creșterii economice durabile;
- Integrarea dintre capitalul natural și cel uman, în cadrul unei categorii globale ce își redefinește obiectivele economice și sociale și își extinde orizontul de cuprindere în timp și spațiu;
- Trecerea la o nouă strategie cu față natural-umană, în care obiectivele dezvoltării economice și sociale să fie subordonate deopotrivă dezvoltării omului și însănătoșirii mediului.

Patrimoniul natural și cultural sunt parte a capitalului și a identității teritoriale.

Valorile ecologice, calitatea mediului și avantajele culturale sunt cruciale pentru bunăstare și pentru perspectivele economice, oferind oportunități unice de dezvoltare. Exploatarea excesivă a acestor resurse, pentru a satisface cererea în creștere, precum și riscurile industriale pot cauza daune serioase și periclita dezvoltarea teritorială.

Resursa umană este considerată motorul dezvoltării, iar atragerea și menținerea capitalului uman constituie în prezent o provocare importantă pentru toate localitățile din România.

Administrația locală susține participarea activă a tinerilor la viața economică, socială, culturală și politică a comunității, asigurând oportunități egale de acces la educație, ocupare și condiții de viață decente, inclusiv pentru grupurile vulnerabile, considerând că politicile de combatere a sărăciei și promovare a incluziunii sociale, cu accent pe tineri și copii din grupurile vulnerabile sunt extrem de importante pentru a reduce deficitele pe toate dimensiunile vieții acumulate în stadiile inițiale ale vieții, deficite care sunt de așteptat să marcheze negativ tot parcursul ulterior al indivizilor și care ar deveni mult mai dificil de recuperat.

În continuare vă prezentăm măsurile și tipurile de proiecte propuse pentru atingerea obiectivului specific 2 "**Dezvoltare durabilă prin integrarea capitalului natural și uman**":

Măsura 2.1 - Creșterea calității mediului

Măsura 2.2 - Dezvoltarea capacității instituționale la nivel local

Măsura 2.3 - Dezvoltarea capitalului uman

Măsura 2.4 - Asigurarea siguranței cetățenilor

OBIECTIV SPECIFIC 2: DEZVOLTARE DURABILĂ PRIN INTEGRAREA CAPITALULUI NATURAL ȘI UMAN	
MĂSURA	PROIECTE PROPUSE
Măsura 2.1 - Creșterea calității mediului	Elaborarea programului de dezvoltare a spațiilor verzi pentru atingerea țintei de 26 mp/loc stabilită prin reglementările legale, cu respectarea principiilor ecologice
	Amenajare/dezvoltare noi parcuri și grădini publice, locuri de joacă
	Reabilitare și extindere spații verzi, publice și de agrement și dezvoltarea perdelelor de protecție și a aliniamentelor stradale

	Reglementarea speciilor de arbori care urmează a fi plantați astfel încât să satisfacă multiple criterii: rezistență la poluare, conservare și regenerare a biodiversității (specii autohtone, neinvazive, care să deschidă calea spre instalarea unor ecosisteme de tip natural).
	Îmbunătățirea calității cursurilor de apă
	Împădurirea terenurilor degradate și neproductive
	Crearea de pepiniere pentru plantarea de puieti
	Reabilitarea și modernizarea infrastructurii de protecție împotriva inundațiilor
	Campanii de conștientizare și programe de educare pentru protecția biodiversității
	Campanii de educare a cetățenilor privind responsabilitatea lor în ceea ce privește gestionarea deșeurilor (ce înseamnă colectarea selectivă a deșeurilor și care este rolul cetățenilor; editarea de broșuri cu sfaturi pentru evitarea deșeurilor; încurajarea consumatorilor de a folosi produse cu o durată lungă de viață, ușor de reparat și care nu conțin substanțe nocive; reintroducerea în circuitul economic a deșeurilor, prin reciclare; stimularea producătorilor de a fabrica produse ecologice și taxarea activităților generatoare de deșeuri.)
	Montarea de camere de luat vederi în zonele critice în care în mod regulat se încalcă regulile de colectare selectivă
	Stimularea cu bani, corespunzător unor tarife pre-stabilite, a celor care predau echipamente electrice și electronice, hârtie sortată, materiale plastice, sticlă, prin colectori mobili
	Implementarea sistemului de colectare selectivă a deșeurilor la nivelul comunei cu investiții în platformele de colectare, transportul deșeurilor și în sortarea și valorificarea lor.
	Construirea unui sistem de management al deșeurilor solide periculoase și înființarea unui punct de colectare a deșeurilor de echipamente electrice și electronice (DEE)

<p>Măsura 2.2 - Dezvoltarea capacității instituționale la nivel local</p>	Implementarea sistemelor informatice integrate și de eguvernare la nivelul compartimentelor Primăriei
	Facilitarea realizării/finalizării cadastrului digital în vederea îmbunătățirii datelor disponibile și serviciilor aferente pentru cetățeni, societăți comerciale, organizații nonguvernamentale și alte instituții publice
	Programe de formare a resurselor umane din administrația publică locală pentru a asigura colaborarea eficientă cu mediul de afaceri
	Programe de formare a resurselor umane la nivel local
	Acțiuni de încurajare a schimbului de experiență și a networking-ului
	Formare și calificare pentru cadrele medicale și direcția de asistență socială în vederea îmbunătățirii metodelor de abordare a serviciilor oferite populației vulnerabile
<p>Măsura 2.3 - Dezvoltarea capitalului uman</p>	Stimularea introducerii în școli a modulelor de educare antreprenorială
	Derularea de campanii de promovare în școli pentru orientarea tinerilor spre meserii cerute de piața muncii
	Sprijin pentru implementarea de sisteme educaționale pe perioada verii, pentru crearea unei localități dinamice și atrăgătoare pe întregul parcurs al anului
	Implementarea de programe educaționale pentru tineri (comportament civic, acces la informații sectoriale, abilități antreprenoriale, etc.), atât prin programe impuse, dar și prin promovarea unei educații non-formale prin implicarea directă a tinerilor în organizații de tip ONG
	Sprijinirea participării tinerilor la programe de formare profesională, inclusiv cele care vizează dobândirea competențelor antreprenoriale
	Sprijin pentru participarea grupurilor defavorizate la programe de formare personalizate, care vizează dobândirea competențelor pentru ocupații cerute de către piața muncii
	Derularea de campanii de conștientizare a dreptului la muncă pentru persoanele cu dizabilități
	Derularea continuă de campanii de promovare pentru combaterea infracționalității și

Măsura 2.4 - Asigurarea siguranței cetățenilor	dezvoltarea comportamentului civic în parteneriat cu poliția Investiții pentru introducerea unui sistem de supraveghere video în zonele cu risc de infracționalitate, intersecții principale, școli, etc.
	Dotarea cu echipamente a serviciilor pentru situații de urgență

OBIECTIV SPECIFIC 3: CREȘTEREA GRADULUI DE ATRACTIVITATE TURISTICĂ A COMUNEI CALAFINDEȘTI

Strategia Europa 2020, precum și documente elaborate anterior la nivelul Comisiei Europene, poziționează creșterea competitivității turismului la nivel european ca fiind una dintre acțiunile prioritare, care să contribuie la crearea unui cadru propice pentru o politică industrială modernă, de susținere a antreprenoriatului, care să sprijine economia și să promoveze competitivitatea acesteia și a serviciilor conexe, prin valorificarea oportunităților oferite de procesul de globalizare.

Turismul își pune amprenta în mod hotărâtor asupra economiei mondiale, datorită potențialului său economic și de ocupare a forței de muncă, precum și implicațiilor sale sociale și de mediu. Conform estimărilor Direcția Generală Întreprinderi și Industrie a Comisiei Europene, turismul reprezintă peste 5 % din produsul intern brut (PIB) al UE-28.

Sectorul turismului reprezintă pentru România sectorul economic care dispune de un valoros potențial de dezvoltare, neexploatat încă suficient și care poate deveni o sursă de atracție atât a investitorilor, cât și a turiștilor străini.

Comuna Calafindești și arealele din împrejurimi sunt înzestrate cu o diversitate de elemente naturale și de patrimoniu cultural-istoric. Atractivitatea în creștere pentru turiști este reflectată în tendința pozitivă în ceea ce privește traficul turistic. Însă, industria turismului presupune, mai mult decât orice alt domeniu, un efort colaborativ, implicând atât autoritățile locale și locuitorii comunei, cât și agenți economici cu activități turistice și conexe sau organizații non-guvernamentale.

Dezvoltarea turismului reprezintă, prin urmare, o provocare în ceea ce privește colaborarea și facilitarea de parteneriate inter-instituționale, în vederea unei dezvoltări economice durabile. Diversificarea serviciilor turistice, asigurarea de spații de cazare și pentru organizarea diverselor evenimente (târguri, expoziții, festivaluri, etc.), oferirea unor activități și pachete turistice, sunt esențiale pentru a asigura un flux turistic, pentru a crește durata de ședere precum și, implicit, veniturile reținute în comunitate.

În continuare vă prezentăm măsurile și tipurile de proiecte propuse pentru atingerea obiectivului specific 3: **"Creșterea gradului de atractivitate turistică a comunei Calafindești"**:

Măsura 3.1 - Dezvoltarea infrastructurii turistice

Măsura 3.2 - Dezvoltarea ofertei de agrement

Măsura 3.3 - Dezvoltarea componentei de promovare și marketing turistic a comunei

OBIECTIV SPECIFIC 3: CREȘTEREA GRADULUI DE ATRACTIVITATE TURISTICĂ A COMUNEI CALAFINDEȘTI

MĂSURA	PROIECTE PROPUSE
<p>Măsura 3.1 - Dezvoltarea infrastructurii turistice</p>	Modernizarea zonei turistice a comunei Calafindești
	Inființare centru de informare și promovare turistică
	Modernizare/ reabilitare/ consolidare drumuri de acces către obiectivele și arealele turistice din localitate
	Amenajarea de parcări , popasuri si locuri de campare de tip camping în zonele turistice
	Creare infrastructură turistică pentru practicarea turismului cultural și de relaxare
	Creare infrastructură turistică pentru practicarea sporturilor de iarnă (patinoar, partie de schi, sanie, bob,tubbing, etc)
	Dezvoltarea și modernizarea spațiilor de cazare
	Înființare unități de alimentație publică cu specific tradițional local
	Crearea unui complex/ centru SPA (piscina, sauna etc)
	Amenajare de camping-uri pentru corturi și rulote
	Construirea unei infrastructuri specifice de protecție și vizitare a rezervației naturale Fânețele Calafindești
	Amenajarea conacului Bucevschi și a zonei limitrofe pentru integrarea în circuitul turistic
	Crearea și punerea in valoare a obiectivelor turistice
<p>Măsura 3.2 - Dezvoltarea ofertei de agrement</p>	Amenajarea de trasee turistice tematice
	Crearea de noi produse turistice (sporturi alternative: parapantă, deltaplan, mountainbike, snowboard, paint ball, ATV, calarie)
	Dezvoltarea turismului hipic, prin crearea unei baze hipice și amenajarea unui centru de echitație agrement și terapie
	Amenajare puncte de belvedere
	Inființare punct de închiriere biciclete în scop turistic
	Crearea unui parc de aventură tematic
<p>Măsura 3.3 - Dezvoltarea componentei de promovare și marketing turistic a comunei</p>	Elaborarea unui brand turistic pentru comuna Calafindești și promovare la nivel local, regional, național
	Conceperea unor pachete turistice integrate care să includă cazare + masă + agrement
	Organizarea unor manifestări de profil precum:

	festivaluri, expoziții de prezentare și demonstrații, evenimente, etc.
	Proiecte de combinare a turismului cu evenimente sportive relevante (ex. Hard enduro, drift și mountain bike-ing)
	Formare ghizi turistici locali
	Crearea unui sistem de rezervare online
	Editarea hărții comunei Calafindești cu obiectivele turistice, de agrement și toate unitățile de cazare
	Conceperea unui ghid de informații turistice al comunei Calafindești
	Campanii de conștientizare cu scopul colaborării actorilor locali în vederea dezvoltării de pachete turistice și a turismului per total
	Promovarea activităților agroturistice cu respectarea specificului local
	Identificarea și promovarea unor "povesti și legende" ale locului
	Crearea unei asociații de dezvoltare a turismului la nivel local, reunind stake holderii pietii turistice locale
	Participarea la targuri și expoziții naționale și internaționale pentru promovarea ofertei turistice locale

OBIECTIV SPECIFIC 4: DEZVOLTAREA MEDIULUI DE AFACERI, CU RESPECTAREA MEDIULUI ÎNCONJURĂTOR

Strategia Europa 2020 identifică îmbunătățirea competitivității IMM-urilor ca factor pentru îndeplinirea obiectivului de creștere sustenabilă.

Programul Național de Reformă 2014 vizează promovarea inovării și îmbunătățirea mediului de afaceri, prin dezvoltarea antreprenoriatului și a serviciilor suport pentru firme (incubatoare de afaceri și acceleratoare) pentru a contribui la supraviețuirea firmelor pe piață.

Toate Programele de Dezvoltare Regionale propun priorități sau măsuri dedicate sprijinirii IMM-urilor precum: promovarea inovării și îmbunătățirea mediului de afaceri, sprijinirea creării și extinderea capacităților avansate de producție și dezvoltarea serviciilor, consolidarea cercetării, dezvoltării tehnologice și a inovării.

În condițiile actuale, intensitatea și complexitatea procedeele economice nu mai pot fi abordate fără a se ține cont și de aspectele ecologice. Mediul înconjurător și dezvoltarea economică sunt legate, primul reprezentând locul în care trăim, iar cea de-a doua reprezintă ceea ce facem pentru îmbunătățirea condițiilor în care trăim.

O creștere economică puternică antrenează o presiune crescută asupra mediului, având efecte negative prin deșeuri, emisii poluante, transformarea spațiului public. Pe de altă parte, creșterea economică are efecte pozitive chiar și asupra mediului, permițând alocarea de mijloace financiare pentru implementarea politicilor de mediu, accelerarea progresului tehnic, favorizarea nivelului de trai, a confortului și a educației.

Economia comunei Calafindești a cunoscut în ultimii ani transformări structurale importante. De la o economie bazată în cea mai mare parte pe zootehnie și câțiva agenți economici, baza economică locală s-a diversificat, în prezent rolul IMM-urilor fiind unul preponderent. Consolidarea și diversificarea bazei economice locale reprezintă o provocare pentru comuna Calafindești, iar educația antreprenorială devine la fel de importantă ca și cea orientată spre turism și construcții. Însă, dezvoltarea economică trebuie să se realizeze prin implementarea politicilor de mediu și favorizarea nivelului de trai.

În continuare sunt prezentate măsurile și tipurile de proiecte propuse pentru atingerea obiectivului specific 4: „Dezvoltarea mediului de afaceri, cu respectarea mediului înconjurător”:

Măsura 4.1 – Sprijinirea mediului de afaceri

Măsura 4.2 - Dezvoltarea infrastructurii de afaceri

Măsura 4.3 - Sprijin pentru cercetare, dezvoltare, inovare și transfer tehnologic

OBIECTIV SPECIFIC 4: DEZVOLTAREA MEDIULUI DE AFACERI, CU RESPECTAREA MEDIULUI ÎNCONJURĂTOR	
MĂSURA	PROIECTE PROPUSE
Măsura 4.1 – Sprijinirea mediului de afaceri	Atragerea de investitori și de capital în vederea dezvoltării mediului de afaceri prin elaborarea unui pachet de facilități, inventar terenuri și proprietăți ce pot constitui locații/spații de birouri sau producție, promovare către potențiali investitori
	Dezvoltarea de servicii de asistență pentru antreprenori precum: consultanță în accesarea de finanțări nerambursabile, promovare și informare privind oportunitățile de afaceri)
	Promovarea și implementarea PPP-ului ca măsură activă de implicare directă a mediului privat
	Înființarea de asociații de crescători de animale și grupuri de producători locali
	Diseminarea în rândul IMM-urilor a informațiilor referitoare la standardele de calitate practicate în UE
	Dezvoltarea de programe pentru marketing-ul regional, național și internațional al produselor locale
Măsura 4.2 - Dezvoltarea infrastructurii de afaceri	Amenajare/reabilitare site-ului industrial, schimbarea funcțiunii urbane sau reconversie tehnologică pentru reintrarea în circuitul economic
	Amenajarea/modernizarea piețelor din localitate pentru valorificarea produselor locale
	Înființare centre de colectare și procesarea produse agricole

STRATEGIA DE DEZVOLTARE A COMUNEI CALAFINDEȘTI
pentru perioada 2021-2026

	Inființarea de noi unități economice având drept obiect de activitate prelucrarea superioară a resuselor locale
	Dezvoltarea și modernizarea la standarde comunitare a sectorului agricol și zootehniei
	Inființarea de ateliere meșteșugărești pentru diversificarea activităților economice și creșterea nivelului veniturilor
Măsura 4.3 - Sprijin pentru cercetare, dezvoltare, inovare și transfer tehnologic	Amenajare infrastructura de tip broadband pentru îmbunătățirea accesului la serviciile de internet și comunicații
	Dotarea cu tehnologie modernă a IMM-urilor și utilizarea echipamentelor TIC

4.3 Fișe de proiecte

OBIECTIV SPECIFIC 1: CREȘTEREA CALITĂȚII VIEȚII RURALE

Titlul proiectului: Crearea/reabilitarea și modernizarea spațiilor publice urbane și a infrastructurii de utilități publice	
Relevanța pentru Strategia de Dezvoltare a Comunei Calafindești	OBIECTIV SPECIFIC: CREȘTEREA CALITĂȚII VIEȚII RURALE MĂSURA 1.2 - Dezvoltarea infrastructurii
Instituții/ actori implicați / potențiali parteneri	PRIMĂRIA COMUNEI CALAFINDEȘTI
Descrierea proiectului (obiective, justificare, potențiale activități, rezultate estimate)	Proiectul vine în întâmpinarea nevoilor bine definite la nivel de zonă de acțiune, prin crearea/ reabilitarea/ modernizarea infrastructurii rurale. Activități: - Modernizare spații publice (creare/modernizare/reabilitare străzi, trotuare aferente, scuaruri, zone pietonale, poduri, parcări, piste pentru biciclete, spații verzi) - dezvoltarea și modernizarea utilităților publice – alimentare cu apă potabilă, canalizare menajeră și canalizare pluvială Rezultate/Indicatori de rezultate - Număr km drumuri comunale/ străzi modernizate/ trotuare modernizate /piste bicicletă amenajate/ rețea alimentare cu apă potabilă/ rețea, canalizare menajeră și canalizare pluvială - Număr parcări noi și reabilitate / spații verzi amenajate
Posibile surse de finanțare	PNDR - SubMăsura 7.2 - Investiții în crearea și modernizarea infrastructurii de bază la scară mică
Buget estimativ	-
Stadiul proiectului (activități deja întreprinse sau complementare)	-
Perioada de implementare	2021-2026

Titlul proiectului: Construcția/reabilitarea/modernizarea/achiziția clădirilor pentru a găzdui diferite activități sociale, comunitare, culturale, de agrement și sport	
Relevanța pentru Strategia de Dezvoltare a Comunei CALAFINDEȘTI	OBIECTIV SPECIFIC: CREȘTEREA CALITĂȚII VIEȚII RURALE MĂSURA 1.1 - Dezvoltare și regenerare urbană
Instituții/ actori implicați / potențiali parteneri	PRIMARIA COMUNEI CALAFINDEȘTI
Descrierea proiectului (obiective, justificare, potențiale activități, rezultate estimate)	JUSTIFICARE SI OBIECTIVE Refuncționalizarea clădirilor sunt activități de arhitectură și urbanism ce pot să fie factori importanți care să contribuie la regenerarea localității și îmbunătățirea condițiilor de viață ale cetățenilor. ACTIVITĂȚI -Se intenționează construcția, achiziția, reabilitarea de clădiri de interes public, inclusiv clădiri istorice, culturale sau cu destinație specială și reabilitarea acestora cu scopul reutilizării. REZULTATE/INDICATORI DE REZULTATE Număr de clădiri construite/ achiziționate Număr de clădiri reabilite și date în folosință
Posibile surse de finanțare	FEDR (POR 2014-2020), bugete locale, alte surse legal Constituite PNDR- SubMăsura 7.6 - Investiții asociate cu protejarea patrimoniului cultural
Buget estimativ	-
Stadiul proiectului (activități deja întreprinse sau complementare)	-
Perioada de implementare	2021-2026

Titlul proiectului: Management integrat al sistemului de iluminat public	
Relevanța pentru Strategia de Dezvoltare a Comunei CALAFINDEȘTI	OBIECTIV SPECIFIC: CREȘTEREA CALITĂȚII VIEȚII RURALE MĂSURA: 1.2 - Dezvoltarea infrastructurii
Instituții/ actori implicați / potențiali parteneri	Primăria CALAFINDEȘTI, E.on Moldova
Descrierea proiectului (obiective, justificare, potențiale activități, rezultate estimate)	<p>Segmente ale rețelei de iluminat stradal sunt încă nereabilitate și mari consumatoare de energie; de asemenea, există zone în care iluminat public este parțial sau inexistent</p> <p>OBIECTIVE</p> <ul style="list-style-type: none"> - Modernizarea și extinderea sistemului de iluminat public - Creșterea gradului de acces la infrastructura de iluminat public - Reducerea consumurilor specific <p>ACTIVITĂȚI</p> <ul style="list-style-type: none"> - Extindere rețea de alimentare cu energie electrică și iluminat public - Modernizare rețea de iluminat in zonele periferice - Înlocuirea surselor de iluminat actuale cu cele cu tehnologie LED - Reabilitare sau înlocuire puncte de aprindere - Introducere în canalizații subterane a rețelelor electrice aeriene de medie și înaltă tensiune. - Instalarea de sisteme de telegestiune a iluminatului public <p>REZULTATE/INDICATORI DE REZULTATE</p> <ul style="list-style-type: none"> - Număr de persoane racordate la rețea de alimentare cu energie electrică - Număr de puncte de aprindere / surse de iluminat LED - Sistem de telegestiune funcțional
Posibile surse de finanțare	FEDR (POR 2014-2020), bugete locale, buget național (AFM), alte surse legal constituite
Buget estimativ	-
Stadiul proiectului (activități deja întreprinse sau complementare)	-
Perioada de implementare	2021-2026

Titlul proiectului: Valorificarea energiilor verzi, regenerabile	
Relevanța pentru Strategia de Dezvoltare a Comunei CALAFINDEȘTI	OBIECTIV SPECIFIC: CREȘTEREA CALITĂȚII VIEȚII RURALE MĂSURA:1.1 - Dezvoltare și regenerare urbană
Instituții/ actori implicați / potențiali parteneri	Primăria CALAFINDEȘTI, E.on Moldova
Descrierea proiectului (obiective, justificare, potențiale activități, rezultate estimate)	<p>OBIECTIVE Utilizarea sustenabilă a resurselor naturale și reducerea emisiilor de gaze cu efect de seră, prin valorificarea surselor regenerabile de energie (fotovoltaică, geotermală) Reducerea cheltuielilor cu utilitățile</p> <p>ACTIVITĂȚI - Instalarea panourilor fotovoltaice pe sistemele de iluminat public și panourile de dirijare a circulației; - Realizarea unui parc eolian pe terenuri aparținând primăriei - Dotarea clădirilor de interes public aflate în proprietatea comunei cu instalații de producere a energiei din surse regenerabile (solară, hidro) - Organizarea unor acțiuni de conștientizare privind beneficiile utilizării „energiei verzi”.</p> <p>REZULTATE/INDICATORI DE REZULTATE - Număr de panouri fotovoltaice instalate - Număr de instalații de producere a energiei din surse regenerabile (solară, geotermală) implementate - Număr de campanii derulate</p>
Posibile surse de finanțare	FEDR (POR 2014-2020), Fondul Norvegian, bugete locale, buget național (AFM), alte surse legal constituite
Buget estimativ	-
Stadiul proiectului (activități deja întreprinse sau complementare)	-
Perioada de implementare	2021-2026

Titlul proiectului: Reabilitarea și modernizarea rețelei rutiere	
Relevanța pentru Strategia de Dezvoltare a Comunei CALAFINDEȘTI	OBIECTIV SPECIFIC: CREȘTEREA CALITĂȚII VIEȚII RURALE MĂSURA:1.2 - Dezvoltarea infrastructurii
Instituții/ actori implicați / potențiali parteneri	Primăria CALAFINDEȘTI, Poliția Rutieră
Descrierea proiectului (obiective, justificare, potențiale activități, rezultate estimate)	OBIECTIV Creșterea siguranței circulației pe drumurile din localitate ACTIVITĂȚI - Reabilitarea și modernizarea drumurilor comunale/străzilor aflate în stare avansată de degradare într-un proces etapizat (ulterior finalizării lucrărilor de modernizare rețele de utilități) - Asfaltarea străzilor (și a zonelor pietonale) cu îmbrăcăminte rutieră din beton sau asfalt bituminos - Reabilitarea și modernizarea rețelei de drumuri de legătură dintre localitățile învecinate - Modernizarea trotuarelor REZULTATE/INDICATORI DE REZULTATE - nr. km drum reabilitați - Număr redus de accidente cauzate de starea proastă a drumurilor, de lipsa trotuarelor -Nr. Km trotuare
Posibile surse de finanțare	PNDR - SubMăsura 7.2 - Investiții în crearea și modernizarea infrastructurii de bază la scară mică, buget locale, alte surse legal constituite
Buget estimativ	-
Stadiul proiectului (activități deja întreprinse sau complementare)	SF-uri existente: - „Modernizare drumuri comunale” - „Modernizare drumuri exploatare”
Perioada de implementare	2021-2026

STRATEGIA DE DEZVOLTARE A COMUNEI CALAFINDEȘTI
pentru perioada 2021-2026

Titlul proiectului: Amenajare și modernizare poduri si podețe	
Relevanța pentru Strategia de Dezvoltare a Comunei CALAFINDEȘTI	OBIECTIV SPECIFIC: CREȘTEREA CALITĂȚII VIEȚII RURALE MĂSURA 1.2 - Dezvoltarea infrastructurii
Instituții/ actori implicați / potențiali parteneri	Primaria CALAFINDEȘTI
Descrierea proiectului (obiective, justificare, potențiale activități, rezultate estimate)	In scopul asigurării stabilității drumurilor și a siguranței în trafic, sunt necesare investiții de reabilitare și modernizare a podurilor si podețelor ce asigură scurgerea apelor. Activități - Intocmire SF-uri, PT-uri - Lucrări de amenajare de noi poduri si podețe - Lucrări de modernizare a podurilor existente (lărgirea podului) REZULTATE/INDICATORI DE REZULTATE: Număr de poduri si podețe amenajate/ modernizate
Posibile surse de finanțare	PNDR - SubMăsura 7.2 - Investiții în crearea și modernizarea infrastructurii de bază la scară mică, buget locale, alte surse legal constituite
Buget estimativ	-
Stadiul proiectului (activități deja întreprinse sau complementare)	-
Perioada de implementare	2021-2026

STRATEGIA DE DEZVOLTARE A COMUNEI CALAFINDEȘTI
pentru perioada 2021-2026

Titlul proiectului: Amenajare piste de biciclete	
Relevanța pentru Strategia de Dezvoltare a Comunei CALAFINDEȘTI	OBIECTIV SPECIFIC: CREȘTEREA CALITĂȚII VIEȚII RURALE MĂSURA 1.2 - Dezvoltarea infrastructurii
Instituții/ actori implicați / potențiali parteneri	Primaria CALAFINDEȘTI
Descrierea proiectului (obiective, justificare, potențiale activități, rezultate estimate)	JUSTIFICARE SI OBIECTIV Prin acest proiect se implementează modelul localităților europene, in care cetățenii beneficiază de siguranță in trafic atunci când se deplasează cu bicicleta. ACTIVITATI: -Realizarea de piste de biciclete de-a lungul principalelor drumuri publice REZULTATE/INDICATORI DE REZULTATE -Nr de km de piste pentru bicicliști realizate
Posibile surse de finanțare	Ministerul Mediului, PNDR, Buget local, Alte surse legal constituite
Buget estimativ	-
Stadiul proiectului (activități deja întreprinse sau complementare)	-
Perioada de implementare	2021-2026

Titlul proiectului: Amenajare stații de transport în comun	
Relevanța pentru Strategia de Dezvoltare a Comunei CALAFINDEȘTI	OBIECTIV SPECIFIC: CREȘTEREA CALITĂȚII VIEȚII RURALE MĂSURA 1.2 - Dezvoltarea infrastructurii
Instituții/ actori implicați / potențiali parteneri	Primăria CALAFINDEȘTI și operatorii de transport în comun
Descrierea proiectului (obiective, justificare, potențiale activități, rezultate estimate)	<p>OBIECTIVE Îmbunătățirea condițiilor de transport în comun</p> <p>ACTIVITĂȚI Intocmire SF-uri, PT-uri</p> <p>Modernizarea stațiilor de transport public existente, inclusiv realizarea de noi stații la nivelul localității, prin dotarea cu</p> <ul style="list-style-type: none"> - indicatoare rutiere și marcaje rutiere, care să evidențieze existența unei stații de transport public; - indicatoare cu informații pentru călători, privind numărul cursei care oprește în stație; - platformele de așteptare cabine cu acoperiș și scaune, facilități de acces <p>REZULTATE/INDICATORI DE REZULTATE: Număr crescut de stații de transport amenajate</p>
Posibile surse de finanțare	PNDR - SubMăsura 7.2 - Investiții în crearea și modernizarea infrastructurii de bază la scară mică, buget locale, alte surse legal constituite
Buget estimativ	-
Stadiul proiectului (activități deja întreprinse sau complementare)	-
Perioada de implementare	2021-2026

Titlul proiectului: Extinderea și modernizarea rețelei de apă și canalizare a comunei CALAFINDEȘTI	
Relevanța pentru Strategia de Dezvoltare a Comunei CALAFINDEȘTI	OBIECTIV SPECIFIC: CREȘTEREA CALITĂȚII VIEȚII RURALE MĂSURA 1.2 - Dezvoltarea infrastructurii
Instituții/ actori implicați / potențiali parteneri	Primaria comunei CALAFINDEȘTI, operator apa/canal
Descrierea proiectului (obiective, justificare, potențiale activități, rezultate estimate)	OBIECTIV Cresterea gradului de accesabilitate al populației la serviciile de bază și conformarea cu obligațiile privind calitatea apei prevăzute în Tratatul de Aderare și în Directivele Europene. ACTIVITĂȚI - Elaborarea documentațiilor tehnice: SF-uri, PT-uri - În contextul extinderilor propuse în intravilan (PUG) la sistemul de alimentare cu apă sunt necesare lucrări de extindere ale sistemului de aducțiune, stocare și distribuție a apei - Lucrări de realizare/ulterior modernizare a rețelelor de canalizare. REZULTATE/INDICATORI DE REZULTATE: - Apă potabilă de calitate - Furnizare apă potabilă la o presiune adecvată, fără întreruperi - grad de acoperire cu servicii apa-canal mai mare
Posibile surse de finanțare	PNDR - SubMăsura 7.2 - Investiții în crearea și modernizarea infrastructurii de bază la scară mică, buget locale, alte surse legal constituite, Fonduri guvernamentale, PNDR, Buget local, Alte surse legal constituite
Buget estimativ	-
Stadiul proiectului (activități deja întreprinse sau complementare)	-
Perioada de implementare	2021-2026

STRATEGIA DE DEZVOLTARE A COMUNEI CALAFINDEȘTI
pentru perioada 2021-2026

Titlul proiectului: Realizarea rețelei de alimentare cu gaze naturale	
Relevanța pentru Strategia de Dezvoltare a Comunei CALAFINDEȘTI	OBIECTIV SPECIFIC: CREȘTEREA CALITĂȚII VIEȚII RURALE MĂSURA 1.1 - Dezvoltare și regenerare urbană
Instituții/ actori implicați / potențiali parteneri	Primăria CALAFINDEȘTI și operator rețea de gaz natural
Descrierea proiectului (obiective, justificare, potențiale activități, rezultate estimate)	OBIECTIV Creșterea gradului de accesabilitate la serviciile de bază. ACTIVITĂȚI - Realizarea rețelelor de distribuție gaze naturale REZULTATE/INDICATORI DE REZULTATE - Număr km rețea alimentare cu gaze naturale realizați - număr de utilizatori finali conectați
Posibile surse de finanțare	Buget locale, alte surse legal constituite
Buget estimativ	-
Stadiul proiectului (activități deja întreprinse sau complementare)	-
Perioada de implementare	2021-2026

Titlul proiectului: Construirea/modernizarea centrelor integrate de intervenție medico-socială	
Relevanța pentru Strategia de Dezvoltare a Comunei CALAFINDEȘTI	OBIECTIV SPECIFIC: CREȘTEREA CALITĂȚII VIETII RURALE MĂSURA 1.3 - Dezvoltarea sistemului social și de sănătate
Instituții/ actori implicați / potențiali parteneri	Primăria CALAFINDEȘTI, Consiliul Județean, ONG-uri de profil
Descrierea proiectului (obiective, justificare, potențiale activități, rezultate estimate)	OBIECTIV Optimizarea calității serviciilor sociale acordate ACTIVITĂȚI - Realizare SF-uri, PT-uri - Realizarea unui centru social de sprijin pentru persoane vârstnice care să ofere servicii de găzduire, asistență medicală și îngrijire, asistență paliativă, socializare - Inițierea unui centru social de recuperare medicală, psihologică și socială pentru persoane cu dizabilități, copii și adulți - Dotarea centrelor cu echipamentele necesare funcționării - Dezvoltarea unei unități medicale mobile pentru monitorizarea și rezolvarea cazurilor socio-medicale REZULTATE/INDICATORI DE REZULTATE - Număr de centre medico-sociale - Creșterea numărului de persoane asistate
Posibile surse de finanțare	PNDR - SubMăsura 7.2 - Investiții în crearea și modernizarea infrastructurii de bază la scară mică, buget locale, alte surse legal constituite Buget Local, Buget județean, alte surse legal constituite
Buget estimativ	-
Stadiul proiectului (activități deja întreprinse sau complementare)	-
Perioada de implementare	2021-2026

Titlul proiectului: Dezvoltarea serviciilor sociale pentru grupurile defavorizate	
Relevanța pentru Strategia de Dezvoltare a Comunei CALAFINDEȘTI	OBIECTIV SPECIFIC: CREȘTEREA CALITĂȚII VIEȚII RURALE MĂSURA 1.3 - Dezvoltarea sistemului social și de sănătate
Instituții/ actori implicați / potențiali parteneri	Primaria CALAFINDEȘTI, ONG-uri de profil
Descrierea proiectului (obiective, justificare, potențiale activități, rezultate estimate)	OBIECTIV Sprijinirea grupurilor defavorizate și combaterea sărăciei ACTIVITĂȚI - Identificarea grupurilor defavorizate (persoanele fără adăpost, persoane afectate de violență domestică, persoane cu dizabilități și persoane de etnie romă) - Dezvoltarea de servicii de asistență destinate acestora (consiliere psihologică, campanii de combatere a discriminării, etc); - Realizare SF-uri, PT-uri - Înființare cantină socială pentru persoanele defavorizate social - Înființare adăpost de noapte pentru persoanele fără locuință REZULTATE/INDICATORI DE REZULTATE - Număr de centre sociale/ persoane defavorizate asistate - Număr campanii pentru combaterea discriminării desfășurate - Reducerea numărului de persoane aflate în risc de sărăcie și excluziune socială
Posibile surse de finanțare	PNDR - SubMăsura 7.2 - Investiții în crearea și modernizarea infrastructurii de bază la scară mică, buget locale, alte surse legal constituite -SubMăsura 19.2 AXA LEADER - Buget Local - FSE (POCU),
Buget estimativ	-
Stadiul proiectului (activități deja întreprinse sau complementare)	-
Perioada de implementare	2021-2026

STRATEGIA DE DEZVOLTARE A COMUNEI CALAFINDEȘTI
pentru perioada 2021-2026

Titlul proiectului:	
Amenajare locuințe sociale / locuințe de tip familial / locuințe protejate	
Relevanța pentru Strategia de Dezvoltare a Comunei CALAFINDEȘTI	OBIECTIV SPECIFIC: CREȘTEREA CALITĂȚII VIEȚII RURALE MĂSURA 1.3 - Dezvoltarea sistemului social și de sănătate
Instituții/ actori implicați / potențiali parteneri	Primaria CALAFINDEȘTI, ONG-uri de profil
Descrierea proiectului (obiective, justificare, potențiale activități, rezultate estimate)	OBIECTIV -Dezvoltarea infrastructurii de locuințe sociale -Îmbunătățirea condițiilor de viață ale cetățenilor ACTIVITĂȚI -Construcția sau reabilitarea unei clădiri existente în vederea transformării în locuințe sociale - Achiziție dotări necesare REZULTATE/INDICATORI DE REZULTATE - Număr de locuințe - Număr de beneficiari ai infrastructurilor sociale create
Posibile surse de finanțare	- Buget Local - FSE (PO CU)
Buget estimativ	-
Stadiul proiectului (activități deja întreprinse sau complementare)	-
Perioada de implementare	2021-2026

STRATEGIA DE DEZVOLTARE A COMUNEI CALAFINDEȘTI
pentru perioada 2021-2026

Titlul proiectului:	
Construire locuințe de tip familial pentru tineri	
Relevanța pentru Strategia de Dezvoltare a Comunei CALAFINDEȘTI	OBIECTIV SPECIFIC: CREȘTEREA CALITĂȚII VIEȚII RURALE MĂSURA 1.3 - Dezvoltarea spațiului locativ
Instituții/ actori implicați / potențiali parteneri	Primaria CALAFINDEȘTI, ONG-uri de profil
Descrierea proiectului (obiective, justificare, potențiale activități, rezultate estimate)	OBIECTIV -Dezvoltarea infrastructurii de locuințe pentru tineri -Îmbunătățirea condițiilor de viață ale cetățenilor ACTIVITĂȚI -Construcția sau reabilitarea unei clădiri existente în vederea transformării în locuințe pentru tineri - Achiziție dotări necesare REZULTATE/INDICATORI DE REZULTATE - Număr de locuințe - Număr de beneficiari ai infrastructurilor create
Posibile surse de finanțare	- Buget Local - FSE (PO CU)
Buget estimativ	-
Stadiul proiectului (activități deja întreprinse sau complementare)	-
Perioada de implementare	2021-2026

Titlul proiectului: Dezvoltarea serviciilor de sănătate și creșterea gradului de acces la servicii de sănătate de bază, inclusiv pentru grupurile vulnerabile	
Relevanța pentru Strategia de Dezvoltare a Comunei CALAFINDEȘTI	OBIECTIV SPECIFIC: CREȘTEREA CALITĂȚII VIEȚII RURALE MĂSURA 1.3 - Dezvoltarea sistemului social și de sănătate
Instituții/ actori implicați / potențiali parteneri	Primaria CALAFINDEȘTI, parteneriate publice-private, Ministerul Sănătății
Descrierea proiectului (obiective, justificare, potențiale activități, rezultate estimate)	<p>OBIECTIV</p> <ul style="list-style-type: none"> - Îmbunătățirea accesului la servicii medicale de bază, precum și la alte servicii de utilitate publică - Creșterea speranței de viață prin sporirea accesibilității serviciilor medicale pentru toți cetățenii <p>ACTIVITĂȚI</p> <ul style="list-style-type: none"> - Crearea de unități mobile de furnizare de servicii pentru îngrijirea medicală la domiciliu, cu efect în eficientizarea costurile medicale - Identificarea unor spații pentru înființarea unor puncte de îngrijire la domiciliu în parteneriat cu fundațiile de profil, cu spații de cazare - Crearea unui mecanism de facilități pentru atragerea specialiștilor în domeniul medical în vederea creșterii calității și gamei serviciilor medicale la nivelul comunei <p>REZULTATE/INDICATORI DE REZULTATE</p> <ul style="list-style-type: none"> - Creșterea numărului de persoane/ persoane vulnerabile care beneficiază de servicii medicale - Creșterea numărului de medici specialiști - Număr campanii derulate
Posibile surse de finanțare	PNDR - SubMăsura 7.2 - Investiții în crearea și modernizarea infrastructurii de bază la scară mică, buget locale, alte surse legal constituite -SubMăsura 19.2 AXA LEADER - Buget Local
Buget estimativ	-
Stadiul proiectului (activități deja întreprinse sau complementare)	-
Perioada de implementare	2021-2026

STRATEGIA DE DEZVOLTARE A COMUNEI CALAFINDEȘTI
pentru perioada 2021-2026

Titlul proiectului: Consolidarea, modernizarea, dotarea cu echipamente didactice si echipamente IT a școlilor din localitate	
Relevanța pentru Strategia de Dezvoltare a Comunei CALAFINDEȘTI	OBIECTIV SPECIFIC: CREȘTEREA CALITĂȚII VIEȚII RURALE MĂSURA 1.4 - Sprijin pentru educație și sport
Instituții/ actori implicați / potențiali parteneri	Primăria CALAFINDEȘTI, unitatea școlară
Descrierea proiectului (obiective, justificare, potențiale activități, rezultate estimate)	OBIECTIV Asigurarea conformității cu standardele în vigoare privind spațiile de desfășurare a procesului educațional ACTIVITĂȚI: - Consolidare/reabilitare, anvelopare, fațadă clădiri - Modernizarea rețelelor de utilități - Modernizări săli de clasă, laboratoare - Dotarea cu echipamente didactice si echipamente IT REZULTATE/INDICATORI DE REZULTATE - Capacitatea infrastructurii de educație care beneficiază de sprijin - Număr de dotări - Număr de elevi care beneficiază de infrastructura modernizată
Posibile surse de finanțare	PNDR - SubMăsura 7.2 - Investiții în crearea și modernizarea infrastructurii de bază la scară mică, buget locale, alte surse legal constituite -SubMăsura 19.2 AXA LEADER Buget local, Ministerul Educației Naționale
Buget estimativ	-
Stadiul proiectului (activități deja întreprinse sau complementare)	-
Perioada de implementare	2021-2026

Titlul proiectului: Reabilitare centru after-school, grădiniță cu program prelungit, și creșă	
Relevanța pentru Strategia de Dezvoltare a Comunei CALAFINDEȘTI	OBIECTIV SPECIFIC: CREȘTEREA CALITĂȚII VIEȚII RURALE MĂSURA 1.4 - Sprijin pentru educație și sport
Instituții/ actori implicați / potențiali parteneri	Primăria CALAFINDEȘTI, parteneriat public-privat, Ministerul Educației Naționale
Descrierea proiectului (obiective, justificare, potențiale activități, rezultate estimate)	Justificare: -cererea tot mai mare a locuitorilor din comuna CALAFINDEȘTI; -localitatea beneficiază de serviciile unui after school dar acesta necesită lucrări de reabilitare și dotare OBIECTIV - Dezvoltarea infrastructurii educaționale - Furnizarea de servicii educationale specializate care sa amelioreze comportamentul de adaptare școlară ACTIVITĂȚI: - Realizare documentații tehnice - Construirea unei creșe noi în comună - Dotarea cu mobilier si material didactic specific REZULTATE/INDICATORI DE REZULTATE - Număr unități construite (suprafața – mp) - Număr de dotări - Număr de elevi care beneficiază de infrastructura modernizată
Posibile surse de finanțare	PNDR - SubMăsura 7.2 - Investiții în crearea și modernizarea infrastructurii de bază la scară mică, buget locale, alte surse legal constituite -SubMăsura 19.2 AXA LEADER Buget local, Ministerul Educației Naționale
Buget estimativ	-
Stadiul proiectului (activități deja întreprinse sau complementare)	-
Perioada de implementare	2021-2026

Titlul proiectului: Campanii de informare, conștientizare și implementarea de programe pentru elevi și tineri	
Relevanța pentru Strategia de Dezvoltare a Comunei CALAFINDEȘTI	OBIECTIV SPECIFIC: CREȘTEREA CALITĂȚII VIEȚII RURALE MĂSURA 1.4 - Sprijin pentru educație și sport
Instituții/ actori implicați / potențiali parteneri	Primăria CALAFINDEȘTI, ONG-uri cu activitate în sectorul de sănătate și social, structuri asociative ale mediului de afaceri
Descrierea proiectului (obiective, justificare, potențiale activități, rezultate estimate)	<p>OBIECTIV Implementarea de programe educaționale pentru tineri (comportament civic, acces la informații sectoriale, abilități antreprenoriale, etc.), prin promovarea unei educații nonformale, astfel încât educarea să fie promovată de ei și să aibă loc între ei și pe multiple planuri: petrecerea timpului liber și sport, cultură, formare profesională, antreprenoriat, implicare comunitară, sănătate și educație sexuală, etc.</p> <p>ACTIVITĂȚI</p> <ul style="list-style-type: none"> - Inițierea și derularea de activități educaționale în domeniul antreprenoriatului în structurile de învățământ primar și secundar (concursuri organizate în parteneriat între Primărie și diverși agenți economici pentru a promova antreprenoriatul, crearea de ateliere tematice practice în fiecare școală) - Inițierea și derularea de activități educaționale în domeniul sănătății (aspectele vieții sexuale, conștientizarea importanței aspectelor de igienă intimă) - Încurajarea dialogului dintre elevi, profesorii diriginți, părinți; - Întâlniri ale elevilor și părinților cu psihologi, medici, sportivi, artiști etc. <p>REZULTATE/INDICATORI DE REZULTATE</p> <ul style="list-style-type: none"> - Număr unități /ONG-uri implicate în astfel de activități - Număr de campanii/programe derulate - Număr de elevi/tineri beneficiari
Posibile surse de finanțare	FSE (PO CU 2014-2020), buget local, diverse parteneriate, Ministerul Educației Naționale, alte surse legal constituite
Buget estimativ	-
Stadiul proiectului (activități deja întreprinse sau complementare)	-
Perioada de implementare	2021-2026

Titlul proiectului: Implementarea de programe educaționale pentru elevii din categoria persoanelor vulnerabile	
Relevanța pentru Strategia de Dezvoltare a Comunei CALAFINDEȘTI	OBIECTIV SPECIFIC: CREȘTEREA CALITĂȚII VIEȚII RURALE MĂSURA 1.4 - Sprijin pentru educație și sport
Instituții/ actori implicați / potențiali parteneri	Primăria CALAFINDEȘTI, ONG-uri cu activitate în sectorul de sănătate și social
Descrierea proiectului (obiective, justificare, potențiale activități, rezultate estimate)	Justificare Copiii ai căror părinți sunt plecați să lucreze în altă țară reprezintă o categorie extrem de vulnerabilă OBIECTIV Implementarea de programe în vederea eliminării riscurilor de alunecare a copiilor ai căror părinți sunt plecați la muncă în străinătate spre nedezvoltare personală sau infracționalitate ACTIVITĂȚI - Crearea de parteneriate între sistemul de învățământ, sanitar, ONG-uri și mediul privat - Programe de suport școlar, de orientare școlară și consiliere pentru copii - Dezvoltarea programelor de timp liber, facilitarea socializării și asigurarea comunicării permanente cu părinții plecați - Activități de consiliere psihologică individuală și de grup pentru copii - Asigurarea și susținerea comunicării copiilor cu părinți aflați la muncă în straintate REZULTATE/INDICATORI DE REZULTATE - Număr de campanii/programe - Număr de copii beneficiari
Posibile surse de finanțare	FSE (PO CU 2014-2020), buget local, diverse parteneriate, alte surse legal constituite
Buget estimativ	-
Stadiul proiectului (activități deja întreprinse sau complementare)	-
Perioada de implementare	2021-2026

STRATEGIA DE DEZVOLTARE A COMUNEI CALAFINDEȘTI
pentru perioada 2021-2026

Titlul proiectului: Proiecte educaționale pe perioada verii	
Relevanța pentru Strategia de Dezvoltare a Comunei CALAFINDEȘTI	OBIECTIV SPECIFIC: CREȘTEREA CALITĂȚII VIEȚII RURALE MĂSURA 1.4 - Sprijin pentru educație și sport
Instituții/ actori implicați / potențiali parteneri	Primăria CALAFINDEȘTI, unități școlare, parteneriate diverse (cu ONG-uri, mediul privat)
Descrierea proiectului (obiective, justificare, potențiale activități, rezultate estimate)	OBIECTIV - Implementarea de programe educaționale pe perioada verii - Crearea unui mediu local dinamic și atrăgător pe întregul parcurs al anului ACTIVITĂȚI - Inițierea și derularea de activități educaționale cu nume generice în care să fie implicați elevii - Inițierea și derularea de Tabere tematice de vară, de 3-5 zile pentru învățarea unei limbi străine, informatică, în funcție de domeniul de activitate al fiecărei școli în parte REZULTATE/INDICATORI DE REZULTATE - Număr unități implicate în astfel de activități - Număr de campanii/programe derulate - Număr de elevi/tineri beneficiari
Posibile surse de finanțare	FSE (PO CU 2014-2020), buget local, diverse parteneriate, Ministerul Educației Naționale, alte surse legal constituite
Buget estimativ	-
Stadiul proiectului (activități deja întreprinse sau complementare)	-
Perioada de implementare	2021-2026

Titlul proiectului: Modernizarea bazei sportive din localitate	
Relevanța pentru Strategia de Dezvoltare a Comunei CALAFINDEȘTI	OBIECTIV SPECIFIC: CREȘTEREA CALITĂȚII VIEȚII RURALE MĂSURA 1.4 - Sprijin pentru educație și sport
Instituții/ actori implicați / potențiali parteneri	Primăria CALAFINDEȘTI, unități școlare, parteneriate diverse (cu ONG-uri, mediul privat)
Descrierea proiectului (obiective, justificare, potențiale activități, rezultate estimate)	OBIECTIVE: Reabilitarea stadionului din localitate Construirea și dotarea unei clădiri administrative cu vestiar pentru jucători Construirea unei tribune pentru suporteri ACTIVITATI: - realizare studii tehnice - realizarea zonelor de teren de sport - dotare cu echipamente specifice REZULTATE/INDICATORI DE REZULTATE - Creșterea suprafețelor destinate practicării sporturilor
Posibile surse de finanțare	PNDR - SubMăsura 7.2 - Investiții în crearea și modernizarea infrastructurii de bază la scară mică, buget locale, alte surse legal constituite -SubMăsura 19.2 AXA LEADER Buget local, Ministerul Educației Naționale
Buget estimativ	-
Stadiul proiectului (activități deja întreprinse sau complementare)	-
Perioada de implementare	2021-2026

Titlul proiectului: Dotarea sălii de sport din comună cu aparate fitness	
Relevanța pentru Strategia de Dezvoltare a Comunei CALAFINDEȘTI	OBIECTIV SPECIFIC: CREȘTEREA CALITĂȚII VIEȚII RURALE MĂSURA 1.4 – Sprijin pentru educație și sport
Instituții/ actori implicați / potențiali parteneri	Primăria CALAFINDEȘTI, unități școlare, parteneriate diverse (cu ONG-uri, mediul privat)
Descrierea proiectului (obiective, justificare, potențiale activități, rezultate estimate)	OBIECTIVE: Dotarea sălii de sport cu aparate fitness Amenajarea interioară pentru practicarea exercițiilor la astfel de aparate ACTIVITATI: - realizare studii tehnice - realizarea zonelor de teren de sport - dotare cu echipamente specifice REZULTATE/INDICATORI DE REZULTATE - Creșterea suprafețelor destinate practicării sporturilor
Posibile surse de finanțare	PNDR – SubMăsura 7.2 – Investiții în crearea și modernizarea infrastructurii de bază la scară mică, buget locale, alte surse legal constituite -SubMăsura 19.2 AXA LEADER Buget local, Ministerul Educației Naționale
Buget estimativ	-
Stadiul proiectului (activități deja întreprinse sau complementare)	-
Perioada de implementare	2021-2026

Titlul proiectului: Restaurarea, consolidarea, protecția și conservarea monumentelor istorice	
Relevanța pentru Strategia de Dezvoltare a Comunei CALAFINDEȘTI	OBIECTIV SPECIFIC: CREȘTEREA CALITĂȚII VIEȚII RURALE MĂSURA: Măsura 1.5 - Revitalizarea culturii
Instituții/ actori implicați / potențiali parteneri	Primăria CALAFINDEȘTI, unități de cult, ONG-uri de profil, Persoane fizice autorizate și societăți comerciale care dețin în administrare obiective de patrimoniu cultural de clasă B, de utilitate publică
Descrierea proiectului (obiective, justificare, potențiale activități, rezultate estimate)	OBIECTIV - Conservarea, protejarea și valorificarea patrimoniului cultural în vederea consolidării identității culturale și utilizării eficiente ale acestuia ACTIVITĂȚI - Realizare studii și documentații tehnice - Restaurarea, consolidarea, protecția și conservarea monumentelor istorice și a clădirilor de patrimoniu - Dotări pentru expunerea și protecția patrimoniului cultural restaurat - sistem de iluminat ornamental al clădirilor REZULTATE/INDICATORI DE REZULTATE - Număr obiective de patrimoniu cultural reabilite - Reducerea gradului de degradare a resurselor de patrimoniu cultural
Posibile surse de finanțare	PNDR SubMăsura 7.6 - Investiții asociate cu protejarea patrimoniului cultural -SubMăsura 19.2 AXA LEADER Buget local, Ministerul Culturii
Buget estimativ	-
Stadiul proiectului (activități deja întreprinse sau complementare)	-
Perioada de implementare	2021-2026

Titlul proiectului: Inventarierea și reanimarea meșteșugurilor specifice zonei	
Relevanța pentru Strategia de Dezvoltare a Comunei CALAFINDEȘTI	OBIECTIV SPECIFIC: CREȘTEREA CALITĂȚII VIEȚII RURALE MĂSURA 1.5 - Revitalizarea culturii
Instituții/ actori implicați / potențiali parteneri	Primăria CALAFINDEȘTI, Meșteșugari și asociații ale acestora, muzee
Descrierea proiectului (obiective, justificare, potențiale activități, rezultate estimate)	Identitatea culturală și conștiința de sine culturală au devenit, în epoca globalizării, mai importante ca oricând, contribuie la întărirea societății civile OBIECTIV Păstrarea tradițiilor și obiceiurilor zonei cât și pentru valorificarea potențialului economic al acestora. ACTIVITĂȚI - Inventarierea meșteșugarilor existenți și promovarea activității și a produselor acestora - Includerea atelierelor acestora în trasee turistice - Încurajarea sistemului de ucenicie pentru diverse profesii - Facilități fiscale/de spațiu pentru încurajarea activității acestora
Posibile surse de finanțare	FSE (PO CU 2014-2020), Programul Cultural Elvetian în Europa de Sud-Est și Ucraina, Ministerul culturii, bugete locale, alte surse legal constituite
Buget estimativ	-
Stadiul proiectului (activități deja întreprinse sau complementare)	-
Perioada de implementare	2021-2026

Titlul proiectului: Inițierea și derularea de activități culturale	
Relevanța pentru Strategia de Dezvoltare a Comunei CALAFINDEȘTI	OBIECTIV SPECIFIC: CREȘTEREA CALITĂȚII VIEȚII RURALE MĂSURA: Măsura 1.5 - Revitalizarea culturii
Instituții/ actori implicați / potențiali parteneri	Primăria CALAFINDEȘTI, artiști și asociații ale acestora, Centrul Cultural Bucovina, Consiliul Județean
Descrierea proiectului (obiective, justificare, potențiale activități, rezultate estimate)	Cultura se poate ocupa, prin mijloace artistice, de probleme importante ale societății noastre, și poate propulsa elemente noi și provocări sociale. ACTIVITĂȚI - Inițierea schimbului cultural cu alte instituții culturale –artistice la nivel național și internațional - Sprijinirea dezvoltării profesionale a artiștilor - Amenajarea unor spații cu scop cultural și recreativ (pentru expunere opere de artă ale artiștilor locali și nu numai, care să asigure și o zonă de relaxare acoperită pentru turiști și localnici) - Organizare de tabere de sculptură cu posibilitatea de realizare de muzee în aer liber - Editarea unui calendar de evenimente (anual) al localității, în care sunt introduse toate evenimentele de gen cultural, istoric, de artă, folclorice, de muzică, de dans, religioase, etc. cu rol de informare și promovare REZULTATE/INDICATORI DE REZULTATE - Număr acțiuni culturale - Număr participanți la acțiuni culturale organizate
Posibile surse de finanțare	FSE (PO CU 2014-2020), Programul Cultural Elvetian în Europa de Sud-Est și Ucraina, Ministerul Culturii, bugete locale, alte surse legal constituite PNDR - SubMăsura 19.2 AXA LEADER
Buget estimativ	-
Stadiul proiectului (activități deja întreprinse sau complementare)	-
Perioada de implementare	2021-2026

Obiectiv specific 2 "DEZVOLTARE DURABILĂ PRIN INTEGRAREA CAPITALULUI NATURAL ȘI UMAN"

Titlul proiectului: Amenajare/dezvoltare noi parcuri si grădini publice, locuri de joacă în comuna CALAFINDEȘTI	
Relevanța pentru Strategia de Dezvoltare a Comunei CALAFINDEȘTI	OBIECTIV SPECIFIC:DEZVOLTARE DURABILĂ PRIN INTEGRAREA CAPITALULUI NATURAL ȘI UMAN MĂSURA 2.1 - Creșterea calității mediului
Instituții/ actori implicați / potențiali parteneri	Primăria CALAFINDEȘTI
Descrierea proiectului (obiective, justificare, potențiale activități, rezultate estimate)	OBIECTIV Crearea de spații verzi de recreere pentru locuitorii comunității în vederea creșterii calității vieții ACTIVITĂȚI - identificare terenuri - realizare studii tehnice - amenajare zone de picnic - construcție alei, pistă bicicletă - plantare arbori, arbusti și flori - realizare rețea de irigații automatizate - realizare instalatiei de iluminat în concordanță cu principiile eficienței energetice - amenajarea spațiilor de joacă - amenajarea zonelor de belvedere - amplasare mobilier ecologic și panouri informative REZULTATE/INDICATORI DE REZULTATE - Creșterea suprafețelor destinate spațiilor verzi
Posibile surse de finanțare	Buget local, alte surse legal constituite PNDR - SubMăsura 19.2 AXA LEADER Ministerul Mediului
Buget estimativ	-
Stadiul proiectului (activități deja întreprinse sau complementare)	-
Perioada de implementare	2021-2026

Titlul proiectului: Lucrări de regularizare a albiei pâraielor prin lucrări de gabioane	
Relevanța pentru Strategia de Dezvoltare a Comunei CALAFINDEȘTI	OBIECTIV SPECIFIC: DEZVOLTARE DURABILĂ PRIN INTEGRAREA CAPITALULUI NATURAL ȘI UMAN MĂSURA 2.1 - Creșterea calității mediului
Instituții/ actori implicați / potențiali parteneri	Primaria CALAFINDEȘTI
Descrierea proiectului (obiective, justificare, potențiale activități, rezultate estimate)	OBIECTIV Crearea unui mediu înconjurător sănătos prin îmbunătățirea calității cursurilor de apă ACTIVITĂȚI - lucrări de decolmatare și calibrare pentru a asigura albiei o secțiune care să asigure tranzitarea debitelor înregistrate în timpul viiturilor, - protejarea malurilor prin executarea unor apărări de maluri realizate din lucrări elastice pentru a stopa eroziunile de maluri care pot antrena depuneri de balast de-a lungul pâraielor REZULTATE/INDICATORI DE REZULTATE - Lungime curs apă/maluri amenajate
Posibile surse de finanțare	Buget local, alte surse legal constituite PNDR - SubMăsura 19.2 AXA LEADER Ministerul Mediului
Buget estimativ	-
Stadiul proiectului (activități deja întreprinse sau complementare)	-
Perioada de implementare	2021-2026

Titlul proiectului: Achiziție de utilaje în vederea întreținerii domeniului public în comuna Calafindești	
Relevanța pentru Strategia de Dezvoltare a Comunei CALAFINDEȘTI	OBIECTIV SPECIFIC: "Îmbunătățirea condițiilor de viață prin dezvoltarea infrastructurii și serviciilor de bază locale" MĂSURA 2.1 – Îmbunătățirea serviciilor publice locale
Instituții/ actori implicați / potențiali parteneri	Primaria CALAFINDEȘTI
Descrierea proiectului (obiective, justificare, potențiale activități, rezultate estimate)	OBIECTIV Satisfacerea unor nevoi ale comunităților locale, dezvoltarea socio-economică a teritoriului și îmbunătățirea condițiilor de viață prin dezvoltarea infrastructurii și a serviciilor de bază locale ACTIVITĂȚI - identificare utilaje necesare - derularea procedurilor de achiziție REZULTATE/INDICATORI DE REZULTATE - număr de utilaje achiziționate
Posibile surse de finanțare	Buget local, alte surse legal constituite PNDR - SubMăsura 19.2 AXA LEADER Ministerul Mediului
Buget estimativ	-
Stadiul proiectului (activități deja întreprinse sau complementare)	-
Perioada de implementare	2021-2026

Titlul proiectului:
Reconstrucție ecologică forestieră

STRATEGIA DE DEZVOLTARE A COMUNEI CALAFINDEȘTI
pentru perioada 2021-2026

Relevanța pentru Strategia de Dezvoltare a Comunei CALAFINDEȘTI	OBIECTIV SPECIFIC: DEZVOLTARE DURABILĂ PRIN INTEGRAREA CAPITALULUI NATURAL ȘI UMAN MĂSURA 2.1 - Creșterea calității mediului
Instituții/ actori implicați / potențiali parteneri	Primăria CALAFINDEȘTI, Ocolul silvic, Direcția Agricolă Suceava
Descrierea proiectului (obiective, justificare, potențiale activități, rezultate estimate)	OBIECTIV Reconstrucția ecologică forestieră, prin împădurirea terenurilor degradate, inapte pentru folosințe agricole, precum și a terenurilor neproductive, are ca scop protejarea solului, refacerea echilibrului hidrologic și îmbunătățirea condițiilor de mediu. ACTIVITĂȚI - Inventarierea terenurilor degradate și neproductive - Executarea lucrărilor de ameliorare a terenurilor degradate și neproductive prin împădurire REZULTATE/INDICATORI DE REZULTATE - Suprafețe împădurite - Reducerea nivelului de poluare
Posibile surse de finanțare	Bugete locale Ministerul Mediului și Pădurilor PNDR 2014-2020 - Sub-măsura 8.1 Împădurirea și crearea de suprafețe împădurite
Buget estimativ	-
Stadiul proiectului (activități deja întreprinse sau complementare)	-
Perioada de implementare	2021-2026

STRATEGIA DE DEZVOLTARE A COMUNEI CALAFINDEȘTI
pentru perioada 2021-2026

Titlul proiectului: Campanii pentru protecția mediului înconjurător	
Relevanța pentru Strategia de Dezvoltare a Comunei CALAFINDEȘTI	OBIECTIV SPECIFIC: DEZVOLTARE DURABILĂ PRIN INTEGRAREA CAPITALULUI NATURAL ȘI UMAN MĂSURA 2.1 - Creșterea calității mediului
Instituții/ actori implicați / potențiali parteneri	Primăria CALAFINDEȘTI, parteneriate cu ONG-uri din domeniul protecției mediului
Descrierea proiectului (obiective, justificare, potențiale activități, rezultate estimate)	<p>OBIECTIV</p> <ul style="list-style-type: none"> - Asigurarea accesului la informare al populației privind protecția mediului - Dezvoltarea unei atitudini receptive la problematica ecologica prin modelarea comportamentului de zi cu zi a populației și conștientizarea măsurilor necesare pentru protecția mediului și reducerea riscurilor de poluare a mediului <p>ACTIVITĂȚI</p> <ul style="list-style-type: none"> - Inițierea și derularea de campanii de informare și conștientizare privind protecția biodiversității (poluarea apei, a solurilor, aerului, fonică, etc.) - Campanii de educare a cetățenilor privind responsabilitatea lor în ceea ce privește gestionarea deșeurilor <p>REZULTATE/INDICATORI DE REZULTATE</p> <ul style="list-style-type: none"> - Număr de campanii derulate
Posibile surse de finanțare	Bugete locale, AFM
Buget estimativ	-
Stadiul proiectului (activități deja întreprinse sau complementare)	-
Perioada de implementare	2021-2026

Titlul proiectului: Extinderea și managementul infrastructurii de colectare, procesare și depozitare deșeuri	
Relevanța pentru Strategia de Dezvoltare a Comunei CALAFINDEȘTI	OBIECTIV SPECIFIC: DEZVOLTARE DURABILĂ PRIN INTEGRAREA CAPITALULUI NATURAL ȘI UMAN MĂSURA 2.1 - Creșterea calității mediului
Instituții/ actori implicați / potențiali parteneri	Primăria CALAFINDEȘTI, Operator serviciu colectare deșeuri
Descrierea proiectului (obiective, justificare, potențiale activități, rezultate estimate)	<p>OBIECTIV Modernizarea și extinderea infrastructurii de management a deșeurilor din comuna CALAFINDEȘTI, în scopul alinierii la standardele de mediu.</p> <p>ACTIVITĂȚI</p> <ul style="list-style-type: none"> - Elaborarea documentațiilor tehnice: SF-uri, PT-uri - Extinderea sistemului de colectare selectivă a deșeurilor la nivelul localității, cu investiții în platformele de colectare, transportul deșeurilor și în sortarea și valorificarea lor prin transformarea acestora în compost / îngrășământ - Implementarea sistemului de colectare selectivă a deșeurilor în cadrul asociației intercomunitare, cu investiții în platformele de colectare și transportul deșeurilor - Construirea unui sistem de management al deșeurilor solide periculoase și înființarea unui punct de colectare a deșeurilor de echipamente electrice și electronice (DEE) - Montarea de camere de luat vederi în zonele critice în care în mod regulat se încalcă regulile de colectare selectivă <p>REZULTATE/INDICATORI DE REZULTATE</p> <ul style="list-style-type: none"> - Diminuarea riscurilor de poluare - Cantități de deșeuri colectate /valorificate
Posibile surse de finanțare	PO Infrastructură Mare, bugete locale, AFM
Buget estimativ	-
Stadiul proiectului (activități deja întreprinse sau complementare)	-
Perioada de implementare	2021-2026

STRATEGIA DE DEZVOLTARE A COMUNEI CALAFINDEȘTI
pentru perioada 2021-2026

Titlul proiectului: Implementarea sistemelor informatice integrate la nivelul compartimentelor Primăriei	
Relevanța pentru Strategia de Dezvoltare a Comunei CALAFINDEȘTI	OBIECTIV SPECIFIC: DEZVOLTARE DURABILĂ PRIN INTEGRAREA CAPITALULUI NATURAL ȘI UMAN MĂSURA 2.2 - Dezvoltarea capacității instituționale la nivel local
Instituții/ actori implicați / potențiali parteneri	Primăria CALAFINDEȘTI
Descrierea proiectului (obiective, justificare, potențiale activități, rezultate estimate)	<p>OBIECTIV</p> <ul style="list-style-type: none"> - Adoptarea și implementarea unui sistem informatic pentru gestionarea bazelor de date, inclusiv a datelor spațiale; - Creșterea eficienței și operativității compartimentelor din cadrul primăriei. <p>ACTIVITĂȚI</p> <ul style="list-style-type: none"> - Realizarea sistemului informatic integrat și a bazei de date aferente gestionate în cadrul instituției; - Integrarea documentațiilor de urbanism în baza de date spațială; - Facilitarea realizării/finalizării cadastrului digital în vederea îmbunătățirii datelor disponibile și serviciilor aferente pentru cetățeni, societăți comerciale, organizații non-guvernamentale și alte instituții publice - Interoperabilizarea soluției informatice cu aplicațiile existente în cadrul instituției; - Realizarea și implementarea portalului de acces cu nivele de utilizare intern și extern - Realizare unui program de formare pentru personalul angajat în operarea sistemului informatic; <p>REZULTATE/INDICATORI DE REZULTATE</p> <ul style="list-style-type: none"> - Afișarea într-un timp redus a documentațiilor generate (bugete de investiții, planuri de urbanism, aerofotograme, planuri edilitare, solicitări, etc) - Analiza și evaluarea potențialelor investiții în timp real raportate la documentațiile urbanistice (PUG, PUZ, PUD); - Evidență la zi a situației existente în teren
Posibile surse de finanțare	PO Infrastructură Mare, bugete locale, AFM
Stadiul proiectului (activități deja întreprinse sau complementare)	-
Buget estimativ	-
Perioada de implementare	2021-2026

Titlul proiectului: Formarea continuă a personalului	
Relevanța pentru Strategia de Dezvoltare a Comunei CALAFINDEȘTI	OBIECTIV SPECIFIC: DEZVOLTARE DURABILĂ PRIN INTEGRAREA CAPITALULUI NATURAL ȘI UMAN MĂSURA 2.3 - Dezvoltarea capitalului uman
Instituții/ actori implicați / potențiali parteneri	Primăria CALAFINDEȘTI
Descrierea proiectului (obiective, justificare, potențiale activități, rezultate estimate)	<p>OBIECTIV</p> <ul style="list-style-type: none"> - Promovarea accesului la formare continuă a funcționarilor publici/angajaților, contribuind astfel la crearea unei învățări permanente la nivel individual, organizațional, comunitar și social - Creșterea competitivității angajaților în vederea sprijinirii dezvoltării capitalului uman <p>ACTIVITĂȚI</p> <ul style="list-style-type: none"> - Dezvoltarea unor scheme eficiente și sustenabile de finanțare a formării profesionale continue (FPC) care să faciliteze accesul și participarea la formare a persoanelor, să stimuleze investiția în FPC la nivelul individului, angajatorului, statului și a comunității - Stabilirea domeniilor (achizițiile publice, ECDL, limbi străine, dezvoltarea de proiecte, licitarea și managementul proiectelor, etc) - Identificarea personalului ce urmează a fi instruit - Derularea cursurilor de formare profesională <p>REZULTATE/INDICATORI DE REZULTATE</p> <ul style="list-style-type: none"> - Număr cursuri - Număr beneficiari
Posibile surse de finanțare	FSE (PO CU 2014-2020), GRASP, Leonardo da Vinci, ERASMUS+ buget local, parteneriat public-privat
Buget estimativ	-
Stadiul proiectului (activități deja întreprinse sau complementare)	-
Perioada de implementare	2021-2026

Titlul proiectului: Încurajarea și susținerea populației active neocupate în vederea participării la cursuri de recalificare și reconversie sustinute de furnizori de formare profesională	
Relevanța pentru Strategia de Dezvoltare a Comunei CALAFINDEȘTI	OBIECTIV SPECIFIC: DEZVOLTARE DURABILĂ PRIN INTEGRAREA CAPITALULUI NATURAL ȘI UMAN MĂSURA 2.3 - Dezvoltarea capitalului uman
Instituții/ actori implicați / potențiali parteneri	Primăria CALAFINDEȘTI
Descrierea proiectului (obiective, justificare, potențiale activități, rezultate estimate)	<p>OBIECTIV</p> <ul style="list-style-type: none"> - Promovarea accesului la formare continuă a populației active neocupate, contribuind astfel la crearea unei învățări permanente la nivel individual, organizațional, comunitar și social - Creșterea competitivității locuitorilor comunei în vederea sprijinirii dezvoltării capitalului uman <p>ACTIVITĂȚI</p> <ul style="list-style-type: none"> - Dezvoltarea unor scheme eficiente și sustenabile de finanțare a formării profesionale continue (FPC) care să faciliteze accesul și participarea la formare a persoanelor, să stimuleze investiția în FPC la nivelul individului, angajatorului, statului și a comunității - Identificarea locuitorilor ce urmează a fi instruit - Derularea cursurilor de formare profesională <p>REZULTATE/INDICATORI DE REZULTATE</p> <ul style="list-style-type: none"> - Număr cursuri - Număr beneficiari
Posibile surse de finanțare	FSE (POCU), buget local, parteneriat public-privat, alte surse legal constituite
Buget estimativ	-
Stadiul proiectului (activități deja întreprinse sau complementare)	-
Perioada de implementare	2021-2026

STRATEGIA DE DEZVOLTARE A COMUNEI CALAFINDEȘTI
pentru perioada 2021-2026

Titlul proiectului: Sistem de supraveghere video	
Relevanța pentru Strategia de Dezvoltare a Comunei CALAFINDEȘTI	OBIECTIV SPECIFIC: CREAREA CONDIȚIILOR OPTIME DESFĂȘURĂRII ACTIVITĂȚILOR ÎN COMUNA ÎN CONDIȚII DE SIGURANȚĂ MĂSURA 2.4 - Asigurarea siguranței cetățenilor
Instituții/ actori implicați / potențiali parteneri	Primăria CALAFINDEȘTI
Descrierea proiectului (obiective, justificare, potențiale activități, rezultate estimate)	OBIECTIV Descurajarea fenomenului infracțional prin instalarea de camere video în locuri publice. ACTIVITĂȚI - Identificare zone cu rata a infracționalității ridicată, precum și zonele cu risc de infracționalitate, intersecții principale, școli, etc. - Instalare camere de supraveghere video REZULTATE/INDICATORI DE REZULTATE - Număr camere video instalate - Reducerea numărului de infracțiuni
Posibile surse de finanțare	Buget local, alte surse legal constituite FEDR, PARTENERIATE
Buget estimativ	-
Stadiul proiectului (activități deja întreprinse sau complementare)	-
Perioada de implementare	2021-2026

Obiectiv specific 3: CREȘTEREA GRADULUI DE ATRACTIVITATE TURISTICĂ A COMUNEI CALAFINDEȘTI

Titlul proiectului: Consolidare drumuri de acces catre obiectivele turistice din COMUNA CALAFINDEȘTI	
Relevanța pentru Strategia de Dezvoltare a Comunei CALAFINDEȘTI	OBIECTIV SPECIFIC: CREȘTEREA GRADULUI DE ATRACTIVITATE TURISTICĂ A COMUNEI CALAFINDEȘTI MĂSURA 3.1 - Dezvoltarea infrastructurii turistice
Instituții/ actori implicați / potențiali parteneri	Primăria CALAFINDEȘTI
Descrierea proiectului (obiective, justificare, potențiale activități, rezultate estimate)	OBIECTIVE - Dezvoltare durabilă a turismului in zonă - Protecția mediului - Creșterea siguranței locuitorilor și turiștilor ACTIVITĂȚI - Reabilitare și consolidare drum de acces către obiectivele turistice din zonă, protejare drum in zona alunecarilor de teren, taluzari REZULTATE/INDICATORI DE REZULTATE - Număr km reabilitați
Posibile surse de finanțare	PNDR - SubMăsura 7.2 - Investiții în crearea și modernizarea infrastructurii de bază la scară mică, buget locale, alte surse legal constituite -SubMăsura 19.2 AXA LEADER Buget local
Buget estimativ	-
Stadiul proiectului (activități deja întreprinse sau complementare)	-
Perioada de implementare	2021-2026

STRATEGIA DE DEZVOLTARE A COMUNEI CALAFINDEȘTI
pentru perioada 2021-2026

Titlul proiectului: Restaurarea, consolidarea și conservarea Ateneului popular, monumentelor Istorice și obiectivelor de patrimoniu, în scop turistic	
Relevanța pentru Strategia de Dezvoltare a Comunei CALAFINDEȘTI	OBIECTIV SPECIFIC: CREȘTEREA GRADULUI DE ATRACTIVITATE TURISTICĂ A COMUNEI CALAFINDEȘTI MĂSURA: Măsura 3.1 - Dezvoltarea infrastructurii turistice
Instituții/ actori implicați / potențiali parteneri	Primăria CALAFINDEȘTI, IMM-uri și ONG-uri turism
Descrierea proiectului (obiective, justificare, potențiale activități, rezultate estimate)	<p>OBIECTIVE</p> <ul style="list-style-type: none"> - Dezvoltare durabilă a turismului în zonă - Creșterea atractivității zonei și a numărului de vizitatori <p>ACTIVITĂȚI</p> <ul style="list-style-type: none"> - Realizare studii și documentații tehnice - Restaurarea, consolidarea, protecția și conservarea monumentelor istorice și a clădirilor de patrimoniu - Dotări pentru expunerea și protecția patrimoniului cultural restaurat - sistem de iluminat ornamental al clădirilor - Crearea unui program turistic de vizitare a Muzeului satului și obiectivelor reabilite <p>Rezultate/Indicatori de rezultate</p> <ul style="list-style-type: none"> - Număr obiective de patrimoniu cultural reabilite - Număr infrastructuri turistice realizate - Număr turiști care vizitează infrastructurile respective
Posibile surse de finanțare	FEDR (POR 2014-2020), bugete locale, alte surse legal constituite
Buget estimativ	-
Stadiul proiectului (activități deja întreprinse sau complementare)	-
Perioada de implementare	2021-2026

Titlul proiectului: Amenajarea de parcări pentru autocare în zonele turistice	
Relevanța pentru Strategia de Dezvoltare a Comunei CALAFINDEȘTI	OBIECTIV SPECIFIC: CREȘTEREA GRADULUI DE ATRACTIVITATE TURISTICĂ A COMUNEI CALAFINDEȘTI MĂSURA 3.1 - Dezvoltarea infrastructurii turistice
Instituții/ actori implicați / potențiali parteneri	Primăria CALAFINDEȘTI
Descrierea proiectului (obiective, justificare, potențiale activități, rezultate estimate)	<p>OBIECTIVE</p> <ul style="list-style-type: none"> - Dezvoltare durabilă a turismului in zonă - Creșterea atractivității zonei și a numărului de vizitatori <p>ACTIVITĂȚI</p> <ul style="list-style-type: none"> - Intocmire studii tehnice - Amenajarea de parcări pentru autocare în zonele turistice - Dotare cu echipamente (coșuri de gunoi, toalete publice etc.) <p>REZULTATE/INDICATORI DE REZULTATE</p> <ul style="list-style-type: none"> - Număr locuri de parcare create - Număr de beneficiari
Posibile surse de finanțare	FEDR (POR 2014-2020), bugete locale, alte surse legal constituite
Buget estimativ	-
Stadiul proiectului (activități deja întreprinse sau complementare)	-
Perioada de implementare	2021-2026

Titlul proiectului: Modernizarea zonei turistice a comunei CALAFINDEȘTI	
Relevanța pentru Strategia de Dezvoltare a Comunei CALAFINDEȘTI	OBIECTIV SPECIFIC: CREȘTEREA GRADULUI DE ATRACTIVITATE TURISTICĂ A COMUNEI CALAFINDEȘTI MĂSURA 3.1 - Dezvoltarea infrastructurii turistice
Instituții/ actori implicați / potențiali parteneri	Primăria CALAFINDEȘTI, IMM-uri și ONG-uri de turism
Descrierea proiectului (obiective, justificare, potențiale activități, rezultate estimate)	<p>OBIECTIVE</p> <ul style="list-style-type: none"> - Dezvoltare durabilă a turismului în zonă - Creșterea atractivității zonei și a numărului de vizitatori <p>ACTIVITĂȚI</p> <ul style="list-style-type: none"> - Dezvoltare <i>Aventura Parc</i> - Dezvoltare trasee mountain bike, trasee turistice tematice - Amenajare <i>Orășelul copiilor</i> -Centru de prezentare produse tradiționale de interes local și regional - Centru de evenimente tematice în context agricol - Centru de prezentare rezervatie <p>REZULTATE/INDICATORI DE REZULTATE</p> <ul style="list-style-type: none"> - Număr infrastructuri turistice realizate - Număr turiști care utilizează infrastructurile respective
Posibile surse de finanțare	FEDR (POR 2014-2020), bugete locale, alte surse legal constituite
Buget estimativ	-
Stadiul proiectului (activități deja întreprinse sau complementare)	-
Perioada de implementare	2021-2026

Titlul proiectului: Achiziționare tablete și dispozitive electronice pentru învățământ în comuna Calafindești	
Relevanța pentru Strategia de Dezvoltare a Comunei CALAFINDEȘTI	OBIECTIV SPECIFIC: CREȘTEREA GRADULUI DE UTILIZARE A INTERNETULUI ȘI DEZVOLTAREA UNUI ÎNVĂȚĂMÂNT CALITATIV
Instituții/ actori implicați / potențiali parteneri	Primăria CALAFINDEȘTI, SCOLI
Descrierea proiectului (obiective, justificare, potențiale activități, rezultate estimate)	<p>OBIECTIVE</p> <ul style="list-style-type: none"> - Diversificarea ofertei turistice - Asigurarea condițiilor de recreere pentru locuitori și turiști - Creșterea atractivității zonei și a numărului de vizitatori <p>ACTIVITĂȚI</p> <ul style="list-style-type: none"> - amenajare facilități pentru practicarea sporturilor: piste de bicicliști, puncte de lansare parapantă, amenajare locuri de promenadă, etc) - amenajare spații de cazare, zone de alimentare publică <p>REZULTATE/INDICATORI DE REZULTATE</p> <ul style="list-style-type: none"> - Număr infrastructuri realizate - Număr beneficiari care utilizează infrastructurile respective
Posibile surse de finanțare	POC, AXA PRIORITARĂ 2, bugete locale, alte surse legal constituite
Buget estimativ	-
Stadiul proiectului (activități deja întreprinse sau complementare)	-
Perioada de implementare	2021-2026

Titlul proiectului: Crearea unui complex aquapark și centru SPA	
Relevanța pentru Strategia de Dezvoltare a Comunei CALAFINDEȘTI	OBIECTIV SPECIFIC: CREȘTEREA GRADULUI DE ATRACTIVITATE TURISTICĂ A COMUNEI CALAFINDEȘTI MĂSURA 3.2 - Dezvoltarea ofertei de agrement
Instituții/ actori implicați / potențiali parteneri	Primăria CALAFINDEȘTI, IMM-uri și ONG-uri de turism
Descrierea proiectului (obiective, justificare, potențiale activități, rezultate estimate)	OBIECTIVE - Diversificarea ofertei turistice - Asigurarea condițiilor de recreere pentru locuitori și turiști - Creșterea atractivității zonei și a numărului de vizitatori ACTIVITĂȚI - amenajare facilități specifice de relaxare și tratament: piscină, saună, etc) - amenajare spații de cazare, zone de alimentare publică - echipamente tip aquapark REZULTATE/INDICATORI DE REZULTATE - Număr infrastructuri realizate -Număr beneficiari care utilizează infrastructurile respective
Posibile surse de finanțare	FEDR (POR 2014-2020), bugete locale, alte surse legal constituite
Buget estimativ	-
Stadiul proiectului (activități deja întreprinse sau complementare)	-
Perioada de implementare	2021-2026

Titlul proiectului: Amenajare trasee turistice și zone de promenadă	
Relevanța pentru Strategia de Dezvoltare a Comunei CALAFINDEȘTI	OBIECTIV SPECIFIC: CREȘTEREA GRADULUI DE ATRACTIVITATE TURISTICĂ A COMUNEI CALAFINDEȘTI MĂSURA 3.2 - Dezvoltarea ofertei de agrement
Instituții/ actori implicați / potențiali parteneri	Primăria CALAFINDEȘTI, IMM-uri și ONG-uri din domeniul turismului , medico-social, protecția mediului
Descrierea proiectului (obiective, justificare, potențiale activități, rezultate estimate)	<p>OBIECTIVE</p> <ul style="list-style-type: none"> - Diversificarea ofertei turistice - Asigurarea condițiilor de recreere pentru locuitori și turiști - Creșterea atractivității zonei și a numărului de vizitatori <p>ACTIVITĂȚI</p> <ul style="list-style-type: none"> - Conceperea unor trasee turistice sau dezvoltarea celor existente, pietonale pentru diferite volume de timp (traseu de ½ zile, traseu de 1 zi) ș.a. și care să conecteze diferite obiective de interes - Dezvoltarea unor trasee cicloturistice și amenajarea acestora, incluzând locuri de popas și indicatoare - Realizarea și montarea de indicatoare și panouri de informare, puncte de observare, etc. - Activități de amenajare acolo unde este necesar - Amenajare zonă de promenadă (alei de promenadă, cu bănci, dotări de siguranță, etc.) <p>REZULTATE/INDICATORI DE REZULTATE</p> <ul style="list-style-type: none"> - Număr infrastructuri realizate - Număr beneficiari care utilizează infrastructurile respective
Posibile surse de finanțare	FEDR (POR 2014-2020), bugete locale, alte surse legal constituite
Buget estimativ	-
Stadiul proiectului (activități deja întreprinse sau complementare)	-
Perioada de implementare	2021-2026

Titlul proiectului: Amenajare de camping-uri pentru corturi și rulote	
Relevanța pentru Strategia de Dezvoltare a Comunei CALAFINDEȘTI	OBIECTIV SPECIFIC: CREȘTEREA GRADULUI DE ATRACTIVITATE TURISTICĂ A COMUNEI CALAFINDEȘTI MĂSURA: 3.2 - Dezvoltarea ofertei de agrement
Instituții/ actori implicați / potențiali parteneri	Primăria CALAFINDEȘTI, IMM-uri
Descrierea proiectului (obiective, justificare, potențiale activități, rezultate estimate)	OBIECTIVE - Diversificarea ofertei turistice - Asigurarea condițiilor de recreere pentru turiști - Creșterea atractivității zonei și a numărului de vizitatori ACTIVITĂȚI: - Identificare terenuri - Intocmire documentații tehnice - Amenajare spații pentru campare - Asigurare utilități - Asigurare acces specific pentru intrare REZULTATE/INDICATORI DE REZULTATE - Număr infrastructuri realizate - Număr beneficiari care utilizează infrastructurile respective
Posibile surse de finanțare	FEDR (POR 2014-2020), bugete locale, alte surse legal constituite SubMăsura 19.2 AXA LEADER
Buget estimativ	-
Stadiul proiectului (activități deja întreprinse sau complementare)	-
Perioada de implementare	2021-2026

Titlul proiectului: INFIINTAREA UNEI COOPERATIVE PENTRU MICII PRODUCATORI LOCALI	
Relevanța pentru Strategia de Dezvoltare a Comunei CALAFINDEȘTI	OBIECTIV SPECIFIC: CREȘTEREA CONDIȚIILOR DE CALITATE PRODUCATORILOR SI CONSUMATORILOR SI AXA prioritara – Servicii de bază si reinnoire a satelor in zona rurala
Instituții/ actori implicați / potențiali parteneri	Primăria CALAFINDEȘTI, ONG-uri din domeniul turismului, mediul privat care activează în domeniul turismului (cazare, alimentație publică, etc)
Descrierea proiectului (obiective, justificare, potențiale activități, rezultate estimate)	<p>OBIECTIVE</p> <ul style="list-style-type: none"> - Diversificarea ofertei produselor locale - Creșterea cantităților de produse agricole puse pe piață <p>ACTIVITĂȚI</p> <ul style="list-style-type: none"> - Negocierea cu furnizori și comercianți mari având o cantitate mai mare de produse locale - Conceperea și oferirea unor programe complexe care să vizeze/integreze și produsele agricole din zonă <p>REZULTATE/INDICATORI DE REZULTATE</p> <ul style="list-style-type: none"> - Număr producători asociați - Creșterea cantităților de produse locale vândute
Posibile surse de finanțare	FEDR, bugete locale, alte surse legal constituite SubMăsura 19.2 AXA LEADER
Buget estimativ	-
Stadiul proiectului (activități deja întreprinse sau complementare)	-
Perioada de implementare	2021-2026

Titlul proiectului: Organizarea de festivaluri și evenimente	
Relevanța pentru Strategia de Dezvoltare a Comunei CALAFINDEȘTI	OBIECTIV SPECIFIC: CREȘTEREA GRADULUI DE ATRACTIVITATE TURISTICĂ A COMUNEI CALAFINDEȘTI MĂSURA 3.3 - Dezvoltarea componentei de promovare și marketing turistic a comunei
Instituții/ actori implicați / potențiali parteneri	Primăria CALAFINDEȘTI, ONG-uri din domeniul turismului, sportului și culturii, Centrul Cultural Bucovina, Consiliul Județean
Descrierea proiectului (obiective, justificare, potențiale activități, rezultate estimate)	OBIECTIVE - Diversificarea ofertei turistice - Creșterea atractivității zonei și a numărului de vizitatori ACTIVITĂȚI Dezvoltarea pe viitor a evenimentelor cu tradiție (ex. Zilele comunei, Vacanțe muzicale) dar și susținerea unor evenimente recent inițiate (Hard enduro) sau a altora noi (evenimente culturale – concerte, film, teatru). REZULTATE/INDICATORI DE REZULTATE - Număr evenimente - Creșterea numărului de turiști
Posibile surse de finanțare	FEDR (POR 2014-2020), bugete locale, alte surse legal constituite SubMăsura 19.2 AXA LEADER
Buget estimativ	-
Stadiul proiectului (activități deja întreprinse sau complementare)	-
Perioada de implementare	2021-2026

Titlul proiectului: Promovarea ofertei de servicii turistice și de agrement a comunei, în parteneriat cu antreprenorii	
Relevanța pentru Strategia de Dezvoltare a Comunei CALAFINDEȘTI	OBIECTIV SPECIFIC: CREȘTEREA GRADULUI DE ATRACTIVITATE TURISTICĂ A COMUNEI CALAFINDEȘTI MĂSURA 3.3 - Dezvoltarea componentei de promovare și marketing turistic a comunei
Instituții/ actori implicați / potențiali parteneri	Primăria CALAFINDEȘTI, parteneriate diverse
Descrierea proiectului (obiective, justificare, potențiale activități, rezultate estimate)	<p>OBIECTIVE</p> <ul style="list-style-type: none"> - Promovarea ofertei turistice - Creșterea atractivității zonei și a numărului de vizitatori <p>ACTIVITĂȚI</p> <ul style="list-style-type: none"> - Elaborarea unui brand turistic pentru CALAFINDEȘTI și promovare la nivel local, regional, național - Inventarierea infrastructurii și a serviciilor turistice și de agrement din zonă - Prezentarea, în mod centralizat și ușor de utilizat, a ofertei de servicii turistice și de agrement. Aceasta include: harta localității cu obiectivele turistice, de agrement și toate unitățile de cazare, ghid de informații turistice al localității website, etc. - Campanii de marketing <p>REZULTATE/INDICATORI DE REZULTATE</p> <ul style="list-style-type: none"> - Număr instrumente de promovare - Creșterea numărului de turiști
Posibile surse de finanțare	FEDR (POR 2014-2020), bugete locale, alte surse legal constituite SubMăsura 19.2 AXA LEADER
Buget estimativ	-
Stadiul proiectului (activități deja întreprinse sau complementare)	-
Perioada de implementare	2021-2026

Obiectiv specific 4: "DEZVOLTAREA MEDIULUI DE AFACERI, CU RESPECTAREA MEDIULUI ÎNCONJURĂTOR"

Titlul proiectului: Dezvoltarea de servicii de asistență pentru antreprenori precum: consultanță în accesarea de finanțări nerambursabile, promovare și informare privind oportunitățile de afaceri	
Relevanța pentru Strategia de Dezvoltare a Comunei CALAFINDEȘTI	OBIECTIV SPECIFIC:DEZVOLTAREA MEDIULUI DE AFACERI, CU RESPECTAREA MEDIULUI ÎNCONJURĂTOR MĂSURA 4.1 – Sprijinirea mediului de afaceri
Instituții/ actori implicați / potențiali parteneri	Primăria CALAFINDEȘTI, Structuri asociative și reprezentative ale mediului de afaceri
Descrierea proiectului (obiective, justificare, potențiale activități, rezultate estimate)	OBIECTIVE Dezvoltarea serviciilor de sprijin pentru antreprenorii locali ACTIVITĂȚI - Amenajarea unui spațiu și dotarea acestuia - Acțiuni de informare și consultanță în accesarea de finanțări nerambursabile, planuri de afaceri, înființarea de întreprinderi, obținerea de avize/certificări ș.a.; - Informare privind oportunități de afaceri (ex. studii de oportunitate, analize de favorabilitate pentru areale de producție agricolă etc); - Promovarea antreprenoriatului, ca opțiune de dezvoltare profesională (cursuri de antreprenoriat, organizarea de întâlniri cu antreprenori ș.a.) - Facilitarea expunerii la modele de afaceri de succes pentru domenii REZULTATE/INDICATORI DE REZULTATE - Suprafețe construite - Număr beneficiari
Posibile surse de finanțare	Bugete locale, alte surse legal constituite SubMăsura 19.2 AXA LEADER
Buget estimativ	-
Stadiul proiectului (activități deja întreprinse sau complementare)	-
Perioada de implementare	2021-2026

Titlul proiectului: Marketing pentru atragerea de investitori - elaborarea unui pachet de facilități, inventar terenuri și proprietăți și promovare către potențiali investitori	
Relevanța pentru Strategia de Dezvoltare a Comunei CALAFINDEȘTI	OBIECTIV SPECIFIC: DEZVOLTAREA MEDIULUI DE AFACERI, CU RESPECTAREA MEDIULUI ÎNCONJURĂTOR MĂSURA 4.1 – Sprijinirea mediului de afaceri
Instituții/ actori implicați / potențiali parteneri	Primăria CALAFINDEȘTI, Structuri asociative și reprezentative ale mediului de afaceri, Camera de Comerț
Descrierea proiectului (obiective, justificare, potențiale activități, rezultate estimate)	OBIECTIVE Creșterea atractivității comunei CALAFINDEȘTI ca locație de investiții (prin acces facil la informații, furnizarea de facilități etc.). ACTIVITĂȚI - Identificarea locațiilor potențiale ale unor eventuale investiții în comună și crearea unei baze de date - Bugetarea cheltuielilor necesare pentru amenajări și dotări corespunzătoare în vederea valorificării acestora - Elaborarea unei strategii de promovare către potențiali investitori, incluzând: realizare pagină web în minim 3 limbi străine care să ofere informații despre localitate, potențialul de dezvoltare, proximități, campanie de promovare (broșuri de prezentare, spații publicitare în presa scrisă, etc.)
Posibile surse de finanțare	Bugete locale, alte surse legal constituite SubMăsura 19.2 AXA LEADER
Buget estimativ	-
Stadiul proiectului (activități deja întreprinse sau complementare)	-
Perioada de implementare	2021-2026

Titlul proiectului: Amenajarea/modernizarea piețelor din localitate pentru valorificarea produselor locale	
Relevanța pentru Strategia de Dezvoltare a Comunei CALAFINDEȘTI	OBIECTIV SPECIFIC: DEZVOLTAREA MEDIULUI DE AFACERI, CU RESPECTAREA MEDIULUI ÎNCONJURĂTOR MĂSURA 4.2 - Dezvoltarea infrastructurii de afaceri
Instituții/ actori implicați / potențiali parteneri	Primăria CALAFINDEȘTI, cooperative, grupuri de producători, Camera de Comerț, fermieri
Descrierea proiectului (obiective, justificare, potențiale activități, rezultate estimate)	OBIECTIVE: Sprijinirea producătorilor locali în valorificarea producției proprii și creșterea veniturilor populației rurale Construirea / modernizarea unei piețe locale la standarde europene ACTIVITATI: -Identificarea locațiilor potențiale pentru astfel de investiții în comună - Bugetarea cheltuielilor necesare pentru amenajări și dotări corespunzătoare a acestora -Amenajarea spațiilor pentru desfacerea produselor locale -Inventarierea producătorilor locali - Sprijinirea asocierii acestora - Consilierea fermierilor în certificarea produselor și construirea imaginii de marketing
Posibile surse de finanțare	PNDR Sub-măsura 4.2. „Investiții pentru procesarea/marketingul produselor agricole” SubMăsura 19.2 AXA LEADER Bugete locale, alte surse legal constituite
Buget estimativ	-
Stadiul proiectului (activități deja întreprinse sau complementare)	-
Perioada de implementare	2021-2026

Titlul proiectului: Amenajare infrastructura de tip broadband pentru îmbunătățirea accesului la serviciile de internet și comunicații	
Relevanța pentru Strategia de Dezvoltare a Comunei CALAFINDEȘTI	OBIECTIV SPECIFIC:DEZVOLTAREA MEDIULUI DE AFACERI, CU RESPECTAREA MEDIULUI ÎNCONJURĂTOR MĂSURA 4.3 - Sprijin pentru cercetare, dezvoltare, inovare și transfer tehnologic
Instituții/ actori implicați / potențiali parteneri	Primăria CALAFINDEȘTI, furnizor de servicii
Descrierea proiectului (obiective, justificare, potențiale activități, rezultate estimate)	OBIECTIVE Dezvoltarea infrastructurii de comunicații din comuna CALAFINDEȘTI ACTIVITĂȚI - Identificarea necesarului de investiții în infrastructură de comunicații - Sprijinirea elaborării unui plan de pre-fezabilitate și a documentațiilor de urbanism (PUZ) pentru dezvoltarea infrastructurii de broadband - Realizarea de investiții în infrastructura de broadband în zonă Rezultate/Indicatori de rezultate -Nr de utilizatori finali ai infrastructurii de tip broadband
Posibile surse de finanțare	PNDR - SubMăsura 19.2 AXA LEADER Bugete locale, alte surse legal constituite
Buget estimativ	-
Stadiul proiectului (activități deja întreprinse sau complementare)	-
Perioada de implementare	2021-2026